



DECRETO ALCALDICIO N° 1943 / 2015.-

APRUEBA "PLAN DE DESARROLLO COMUNAL DE BULNES 2015-2018 – (PLADECO)".

BULNES,

27 Abr 2015

VISTOS Y CONSIDERANDO:

- 1.- Convenio Mandato celebrado entre Gobierno Regional del Bio Bio y la Ilustre Municipalidad de Bulnes de fecha 15 de Enero de 2014, para la ejecución del Estudio "ACTUALIZACION PLADECO, BULNES 2014-2018".
- 2.- Decreto Alcaldicio N°926 de fecha 10 de Marzo de 2014 que Aprueba Convenio Mandato.
- 3.- Decreto Alcaldicio N°2038 de fecha 19 de Mayo de 2014 Aprueba Bases Administrativas, Especificaciones Técnicas y demás antecedentes para el llamado a Licitación Pública ID:3902-44-LE14 "ACTUALIZACION PLADECO, BULNES 2014-2018".
- 4.- Licitación Pública N° 3902-44-LE14.
- 5.- Acta de Apertura Ofertas de fecha 08.07.2014.
- 6.- Decreto Alcaldicio N°2864 de fecha 23 de Julio de 2014 que Adjudica Licitación Pública ID:3902-44-LE14 "ACTUALIZACION PLADECO, BULNES 2014-2018" a la Consultora Las Cruces E.I.R.L., representada por Don Alberto Jarpa Leiva.
- 7.- Decreto Alcaldicio N°3638 de fecha 04 de Septiembre de 2014 que Aprueba Contrato para la ejecución del Estudio "ACTUALIZACION PLADECO, BULNES 2014-2018" a Don Alberto Jarpa Leiva.
- 8.- Decreto Alcaldicio N°3639 de fecha 04 de Septiembre de 2014 que Aprueba Comisión Unidad Técnica para la "ACTUALIZACION PLADECO, BULNES 2014-2018".
- 9.- Acuerdo N° 793 de fecha 15/04/2015 que aprueba, por la mayoría de los Concejales el PLADECO Bulnes para los años 2015 – 2018.
- 10.- Informe N°1, 2, 3 y Final de Comisión Unidad Técnica para la "ACTUALIZACION PLADECO, BULNES 2014-2018", de fecha 16 de abril de 2015.
- 11.- Las facultades que me confiere la Ley N° 18.695 Orgánica Constitucional de Municipalidades y sus modificaciones posteriores.

DECRETO:

1.- **APRUEBASE** "Plan de Desarrollo Comunal de Bulnes 2015-2018" – (PLADECO), cuyo texto es parte integrante del presente Decreto.


2.- **CONSTITUYESE** el Plan de Desarrollo Comunal de Bulnes aprobado, en un instrumento de gestión municipal para cada una de las Unidades Municipales que integran la I. Municipalidad de Bulnes.

3.- **DIFUNDASE** este Instrumento de gestión municipal a todas las organizaciones comunitarias de la Comuna de Bulnes, por parte del Departamento de Desarrollo Comunitario.

ANOTESE, COMUNIQUESE Y ARCHIVESE.


 RICARDO SOTO TORRES


 CRISTIAN CERRO GARRIDO



Plan de Desarrollo Comunal 2015 - 2018
Comuna de Bulnes

Contenido

PRESENTACIÓN	2
1. CARACTERIZACIÓN GENERAL DE LA COMUNA	3
2. METODOLOGÍA	5
2.1 Proceso de trabajo	5
2.2 Propuesta áreas de desarrollo (AD).....	7
3. DIAGNÓSTICO POR ÁMBITO.....	11
3.1 Desarrollo Económico	11
3.2 Desarrollo Social y Seguridad Ciudadana	13
3.3 Servicios Públicos.....	15
3.4 Infraestructura y equipamiento	18
3.5 Medioambiente	21
4. CARTERA DE INICIATIVAS	24
5. SITIO WEB PLADECO BULNES.....	31

ANEXOS

Anexo 1 – Descripción del Proceso de Trabajo y Definiciones Metodológicas

Anexo 2 – Fichas Descriptivas de la Cartera Iniciativas

Anexo 3 – Fichas Detalladas de Iniciativas Propuestas por la Comunidad

Anexo 4 – Fotografías del Proceso de Actualización del PLADECO

PRESENTACIÓN

El Plan de Desarrollo Comunal (PLADECO) es el principal instrumento de planificación y gestión de la organización municipal. Su propósito es contribuir a una administración eficiente y promover una **cartera de iniciativas: estudios, programas y proyectos de inversión** destinados a impulsar el progreso económico, social y cultural de los habitantes de la comuna. El proceso de elaboración de un PLADECO ayuda a obtener un diagnóstico compartido, establecer prioridades e identificar iniciativas coherentes con las necesidades de la población. Asimismo, es un documento oficial que, al estar respaldado por un proceso participativo y por la aprobación del Concejo Municipal, facilita la obtención de los recursos necesarios para materializar la cartera de iniciativas.

El PLADECO de Bulnes fue actualizado mediante un proceso participativo amplio y sistemático supervisado por la Secretaría Comunal de Planificación, siguiendo las directrices metodológicas propuestas por la Subsecretaría de Desarrollo Regional y Administrativo - SUBDERE ¹. Esta metodología de trabajo, sugerida por el mandante, privilegia un conjunto nutrido y diverso de iniciativas por sobre un gran esfuerzo de diagnóstico.

Como resultado del proceso, el PLADECO de Bulnes es una cartera de iniciativas priorizadas por la comunidad, organizadas en cinco ámbitos: i) Desarrollo Económico; ii) Desarrollo Social y Seguridad Ciudadana; iii) Servicios Públicos; iv) Infraestructura y Equipamiento, y v) Medioambiente.

Además del documento oficial exigido por ley, que debe estar disponible para descarga en el sitio web municipal, el PLADECO de Bulnes 2015 - 2018 queda abierto a consultas de la comunidad en un sistema web informativo, didáctico, interactivo y autoadministrable, alojado en www.pladecobulnes.cl

¹ Manual de Elaboración del Plan de Desarrollo Comunal. Publicación de SUBDERE y CEPAL, 2009. ISBN: N° 978-956-8468-14-9.

1. CARACTERIZACIÓN GENERAL DE LA COMUNA

La comuna de Bulnes pertenece a la región de Bío-Bío, provincia de Ñuble, se encuentra ubicada a 88 km de la capital regional Concepción y a solo 25 km de la ciudad de Chillán. Sus límites son por el norte, la comuna de Chillán Viejo; por el sur, el río Diguillín; por el este, la comuna de San Ignacio y por el oeste, el río Itata y el río Larqui. Cuenta con una superficie de 425,4 km². La comuna está compuesta de 8 distritos: Bulnes, El roble, Libuy, Santa Clara, Pueblo seco, Los Tilos, Bulnes Chico y Rinconada de Coltón.

De sus habitantes, un 35,74% corresponde a población rural y 64,26% a población urbana. Bulnes experimentó una variación intercensal positiva de 4,5 %. (Plan regulador)²

La población proyectada para el 2012 (INE)³ ascendía a 21.618 habitantes, de las cuales 19.708 serían hombres y 19.973 mujeres, un leve incremento de la población femenina sobre la masculina arroja un índice de masculinidad de 98%. Coherente con la tendencia nacional de aumento en la población femenina. El 25% de la población corresponde al rango de 49 a 64 años siendo el porcentaje más alto de la población total, lo que indicaría que en los próximos años esta cifra se vertería sobre la actual tasa de 10% de población de tercera edad, esto conllevaría un envejecimiento progresivo de la población comunal. Con respecto a la composición demográfica comunal un 7% pertenece a la etnia indígena mapuche, cifra que ha ido en aumento en los últimos años. (INE, 2011)⁴

Con respecto a las cifras de pobreza, el 21% de la población comunal está bajo la línea de pobreza, caracterizada según la encuesta Casen. De ellos, el 3% corresponde a población indigente. El 14,6% de los hogares en la región pertenecen a familias pobres experimentando una baja de 10,4 con respecto a la tasa 2009. De todos los hogares en la comuna un 31,8 tiene como jefas de hogar a mujeres, coherente con la media nacional del 33%. El ingreso promedio para las familias de la comuna ha sido calculado al 2011 en \$ 396.045.

En el área de la salud a nivel comunal, el año 2011 se encontraban inscritas 21.473 personas en los servicios de salud municipal. Para dar prestación a estos usuarios la comuna cuenta con un hospital, un centro de salud ambulatorio y dos postas rurales.

Actualmente la comuna cuenta con 22 establecimientos educacionales, absorbiendo un número 4.513 matrículas para el año 2012. De los cuales 3.065 pertenecen a los 18

² <http://www.observatoriourbano.cl>

³ Reportes comunales, Biblioteca del Congreso Nacional.

⁴ Reportes comunales, Biblioteca del Congreso Nacional.

establecimientos municipales y 1448 a los 4 los establecimientos particulares subvencionados. Al año 2011 el índice de escolaridad en la comuna alcanza un promedio de 9 años, un año menos del promedio regional. En este contexto un 4% de la población no posee ningún tipo de educación formal.

En el ámbito laboral, la tasa de ocupación alcanza el 49% correspondiente a 8.045 personas ocupadas. La tasa de desocupación alcanza el 7% para el año 2011 correspondiente a 631 personas.

En el plano desarrollo productivo, la comuna cuenta con una serie de actividades económicas, siendo realmente significativas las del rubro agrícola y ganadero, con un total de 428 empresas dedicadas al rubro, y el comercio en general. En efecto, es este sector el que entrega el mayor número de fuentes de trabajo a la comuna con un total de 900 personas empleadas para el año 2011.

En la ganadería las principales especies explotadas son el ganado bovino y cerdo. En este contexto podemos señalar que un 90% de la superficie comunal es utilizada para la actividad silvoagropecuaria (INE) y solo un 10% del territorio es utilizado para la actividad forestal. Dentro de los principales cultivos agrícolas podemos encontrar trigo, remolacha, papas, porotos, tomates, uva, maíz y avena.

En los últimos años se ha sumado la producción de especies no tradicionales para la exportación; tales como kiwi, frambuesas y arándanos. La comuna también cuenta con una renovada industria de producción de vinos, las viñas locales trabajan con 14 cepas diferentes, generando, una producción de 34 variedades de vinos de exportación.

2. METODOLOGÍA

2.1 Proceso de trabajo

Las preguntas orientadoras del proceso de actualización del PLADECO de Bulnes fueron:

- ¿Cómo percibe la comunidad el desarrollo de Bulnes en cada uno de los cinco ámbitos?
- ¿Cuáles son los problemas prioritarios en cada ámbito?
- ¿Cómo responde la cartera vigente de iniciativas a estos problemas?
- ¿Qué otras iniciativas se deben impulsar para responder a estos problemas?

Para hallar las respuestas y culminar en una cartera de iniciativas que responda a las inquietudes de la comunidad, se efectuaron:

- Entrevistas grupales a funcionarios municipales.
- Encuestas individuales de percepción a ciudadanos de Bulnes urbano y rural.
- Eventos participativos en formato casa abierta, convocando a dirigentes, líderes locales, concejales y funcionarios municipales.
- Jornadas de análisis técnico entre la Secretaría Comunal de Planificación y el equipo consultor externo.

Las directrices metodológicas principales fueron extraídas y adaptadas del Manual de Elaboración del Plan de Desarrollo Comunal, publicado en 2009 por SUBDERE – CEPAL. El diseño y facilitación del proceso específico de trabajo fue encomendado a un equipo consultor externo, supervisado por la Secretaría Comunal de Planificación – SECPLAN.

Tomando las buenas prácticas de la cooperación internacional para el desarrollo, se optó por emplear para el diagnóstico un enfoque participativo, breve y directo, que permitiera llegar rápidamente a la identificación de problemas y propuestas que complementen la cartera de iniciativas propuesta por el Alcalde de la comuna de Bulnes, Sr. Ernesto Sánchez Fuentes.

La descripción del proceso de trabajo se encuentra disponible en el **anexo 1**.

Ilustración 1 - Principios orientadores del método de trabajo

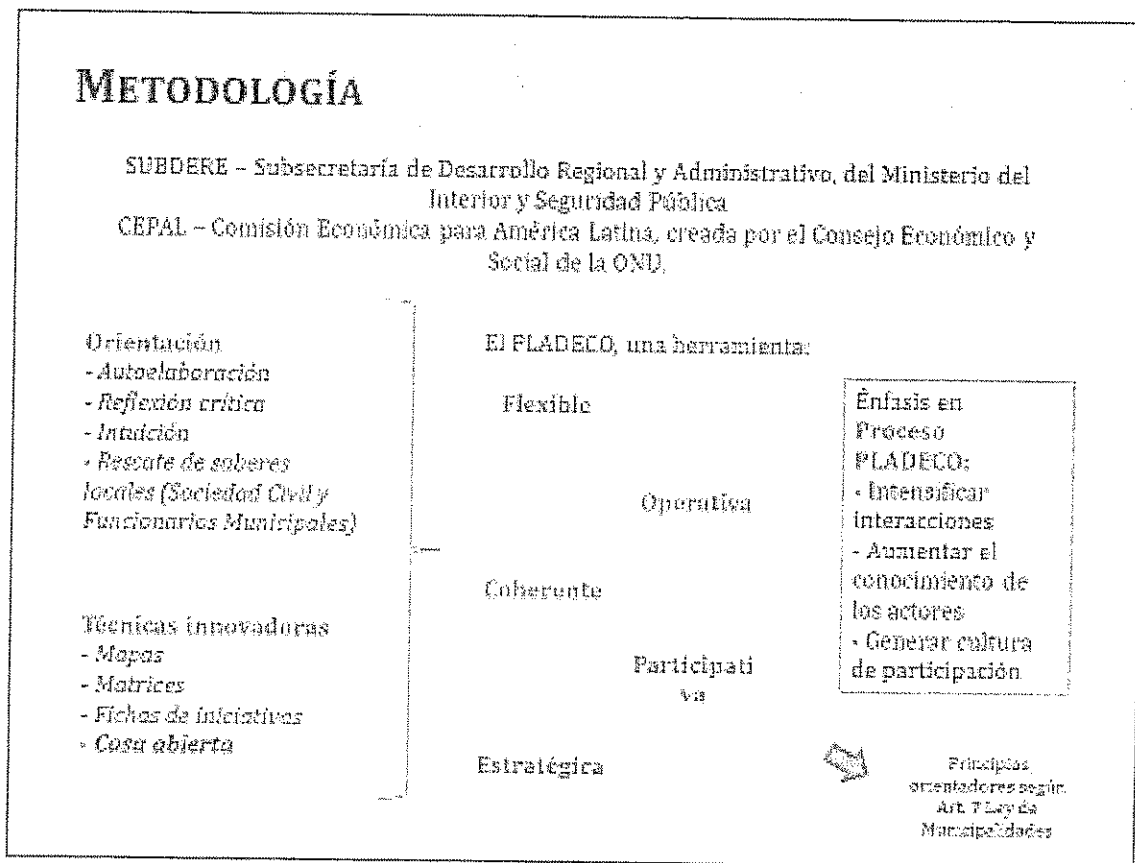
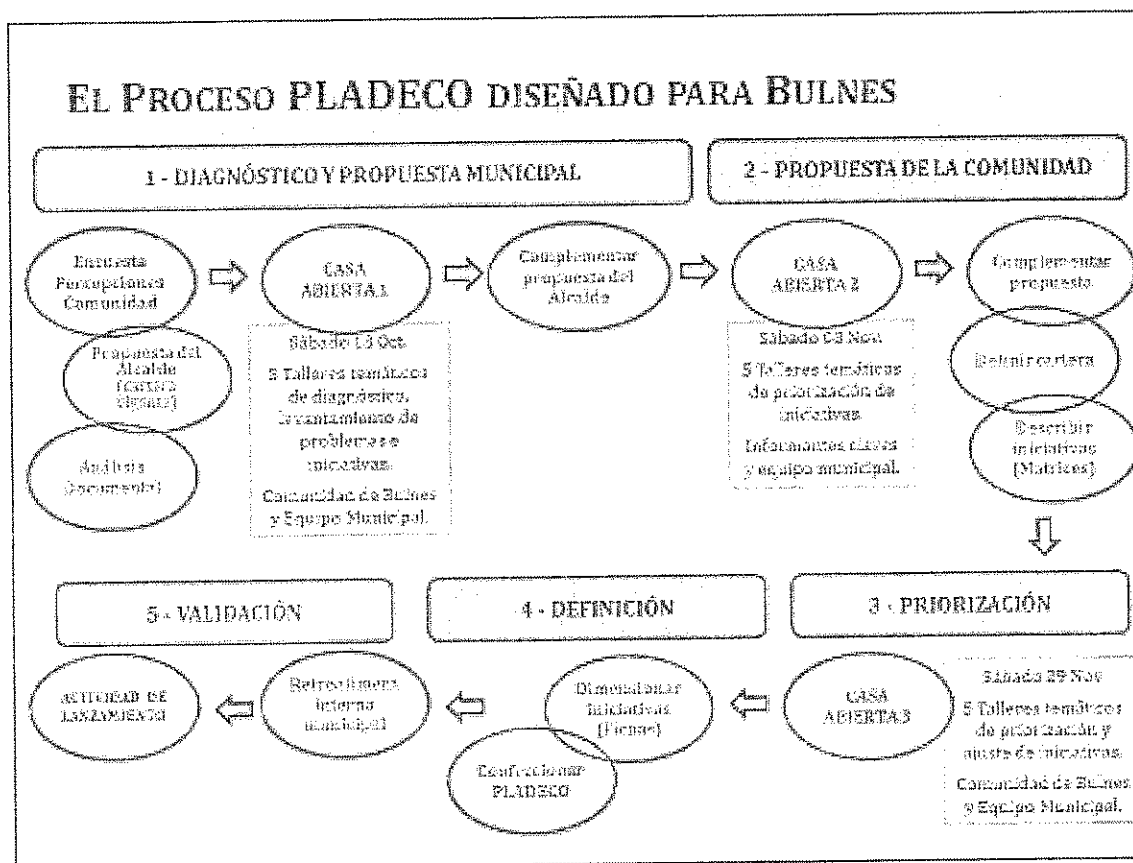


Ilustración 2 – Secuencia de trabajo implementada



2.2 Propuesta áreas de desarrollo (AD)

Se propuso la definición de seis “Áreas de Desarrollo” para Bulnes, a fin de incorporar paulatinamente el enfoque territorial en la gestión del desarrollo comunal. La propuesta de Áreas no debe ser considerada excluyente ni definitiva, sino que debe ser entendida y comunicada como una herramienta para facilitar la visualización de oportunidades y la priorización de ciertas iniciativas para el desarrollo de la comuna.

A partir de un análisis participativo del territorio comunal y considerando las rutas/vías de conexión existentes, se definen aquellas relevantes para el desarrollo de la comuna, derivando a partir de ellas **Áreas de Desarrollo (AD)** para Bulnes comunal.

Las vías priorizadas en el análisis cumplen con a lo menos los siguientes criterios:

- a) Deben ser una vía de conexión entre centros productivos al interior de la comuna de Bulnes.
- b) Deben permitir el acceso/ingreso de bienes y servicios a la comuna de Bulnes.
- c) Deben conectar internamente sectores fuertemente poblados de Bulnes.

Así, se relevan las siguientes vías dentro de la comuna:

Tabla 1 - - Identificación de vías de conexión existentes en Bulnes

Nombre vía	Descripción tramo	Relevancia
Ruta 5	Panamericana Sur	Intercomunal-regional
Ruta 148	Bulnes - El Retamo	Intercomunal
Ruta N-700	Bulnes- Sta Rosa-Las Raíces	Intercomunal
Ruta N-75	Sta Clara -Los Marcos-Limite comunal SE	Intercomunal
Ruta N-613	Los Marcos- Tres Esquinas	Comunal

Las Áreas de Desarrollo, en adelante AD, pueden tener carácter productivo, habitacional o turístico; por ende, las vías que las articulan pueden tener carácter de conector interno (uniendo localidades al interior del territorio comunal) o conector intercomunal (permitiendo la entrada-salida hacia o desde la comuna de Bulnes).

Las Áreas de Desarrollo (AD) propuestas para organizar las iniciativas del PLADECO Bulnes son:

AD 1: Acceso Laja - Diguillín/ Ruta Santa Clara-Los Marcos-Pueblo Seco en San Ignacio.

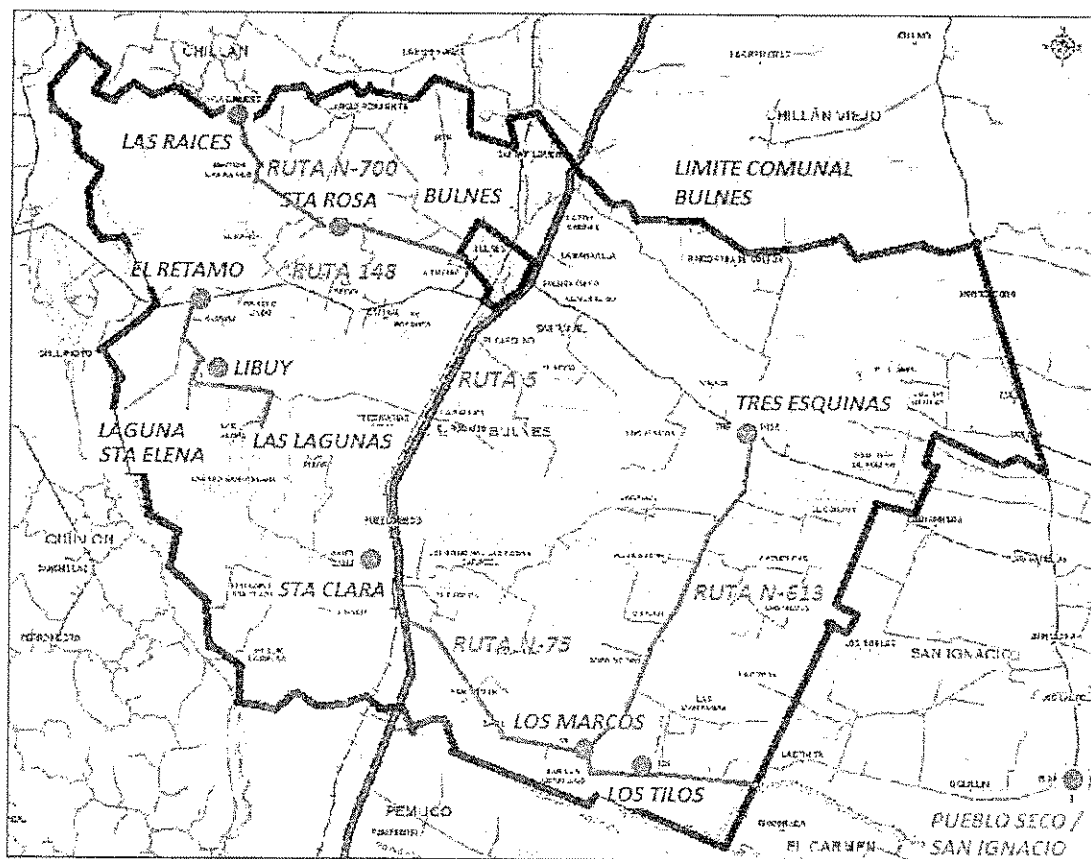
Esta AD es de carácter agrícola, predominando productores medianos y grandes⁵. Se desarrolla a lo largo de la Ruta N 75. Habilitarla permite una conexión expedita entre Bulnes y las demás comunas del Laja - Diguillín, a través de Pueblo Seco en San Ignacio. Ruta de interés comunal para conexión con la intercomuna.

AD 2: Acceso Directo Ruta Itata / Ruta Bulnes-Santa Rosa -Las Raíces.

Esta AD es de carácter agrícola y hortícola, con tamaños prediales en promedio menores a los que se encuentran en la AD 1. Mejorar la vía permite una conexión directa con la Ruta del Itata, saliendo por Las Raíces, lo que favorecería el acceso a Bulnes. Ruta de interés comunal para conexión con la intercomuna. Cabe señalar que en el nuevo Plan Regulador Comunal (en trámite final de aprobación) el poblado de Santa Clara, sube de categoría y se le define como Límite Urbano, lo cual afectará su desarrollo y consolidación como centro urbano secundario en la comuna.

⁵ Referencia: Censo Agropecuario y Forestal 2007, del Instituto Nacional de Estadísticas.

Ilustración 3 - Ubicación de las vías de conexión identificadas (línea y puntos rojos)



AD 3: Bulnes Urbano.

Esta AD se refiere a la consolidación del centro urbano actual de la comuna. En relación a la conexión con la Ruta 5, que pasa tangencial a la ciudad, se reconoce este punto como acceso principal y cara visible de Bulnes urbano y comunal.

AD 4: Franja interior productivo / Tres Esquinas - Los Marcos.

Esta AD de carácter agrícola (medianos y grandes productores). Se desarrolla a lo largo de la Ruta N-601. Cabe señalar que en el nuevo Plan Regulador Comunal (en trámite final de aprobación) el poblado de Tres Esquinas, sube de categoría y se le define como Límite Urbano, lo cual afectará su desarrollo y consolidación como centro urbano interior. En relación a Los Marcos, es punto de articulación entre dos AD (AD 1 y AD 4), lo que representa para esta localidad oportunidades de desarrollo basadas en la provisión de determinados servicios a la actividad económica local.

AD 5: Área potencial desarrollo turístico local.

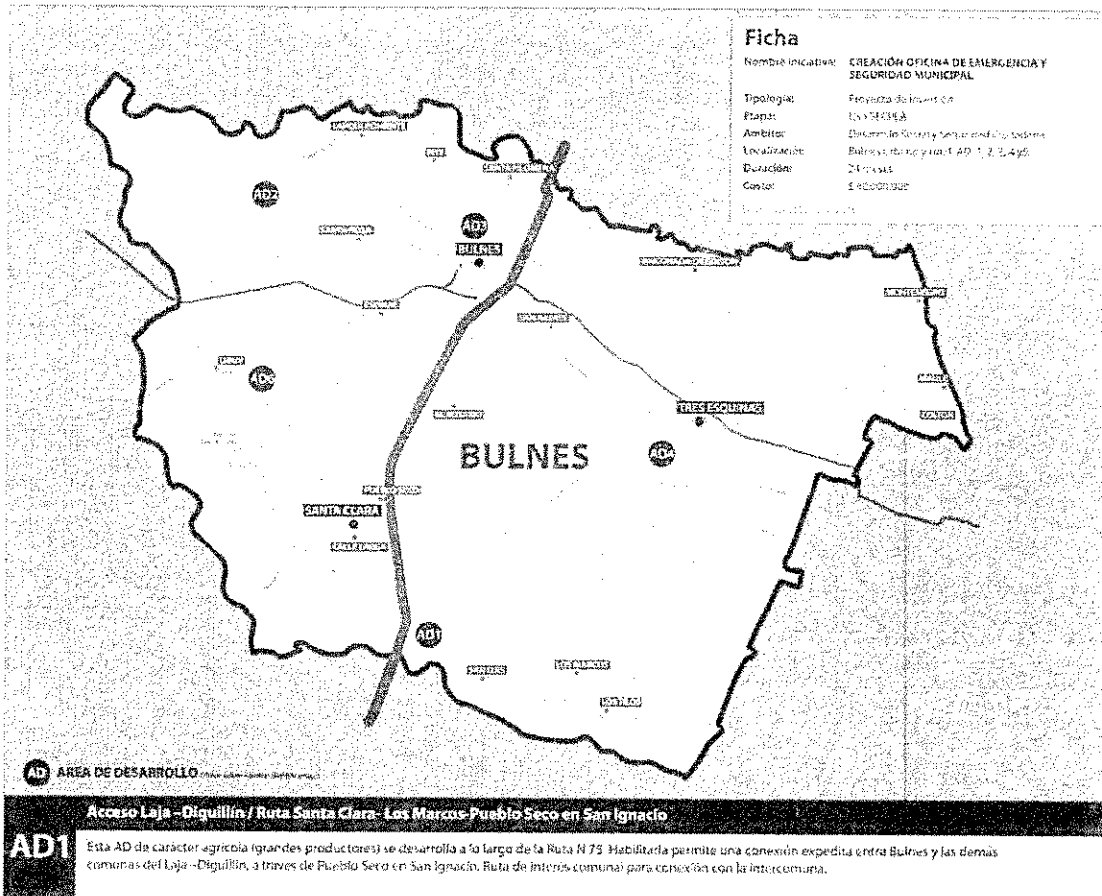
Esta AD se define por el reconocimiento de la Laguna Santa Elena (y otros espejos de agua menores) como elemento natural atractivo que favorecería el desarrollo turístico

recreativo de la comuna. En el acceso al sector por la Ruta N-148, El Retamo, se emplaza el Complejo Villa Baviera, conocido por su gastronomía e historia.

Sin embargo, se define que su real desarrollo turístico está condicionado a las gestiones que el Municipio logre hacer a mediano plazo, para adquirir un terreno que dé acceso público a la Laguna Santa Elena, permitiendo el acceso público al espejo de agua y consolidando un balneario municipal en el sector.

AD 6: Resto del territorio comunal, sector agrícola.

Ilustración 4 – Iniciativas organizadas en función de las áreas de desarrollo



Fuente: www.pladecobulnes.cl

3. DIAGNÓSTICO POR ÁMBITO

Siguiendo las directrices metodológicas sugeridas por el mandante, plasmadas en el Manual para la Elaboración de PLADECOS de la SUBDERE y CEPAL, el diagnóstico por ámbito no es un fin en sí mismo, sino un ejercicio participativo rápido con los actores locales, que permite pasar con fluidez a la revisión, enriquecimiento y priorización de la cartera de iniciativas vigente. De esta forma, el diagnóstico por cada uno de los cinco ámbitos de análisis se construye con base en las entrevistas grupales a funcionarios, las encuestas individuales de percepciones y la primera de las tres casas abiertas con los representantes de la comunidad Bulnense.

3.1 Desarrollo Económico

Las percepciones de la comunidad dan cuenta de un panorama económico precario, carente de servicios para el desarrollo económico, falta de dinamismo y articulación entre el sector público y el privado. Por una parte, la comunidad percibe que hay potenciales sin explotar en la agricultura, la agroindustria y el turismo, y que la formación entregada a los jóvenes en los liceos es adecuada para enfrentar el mundo laboral. Por otra, acusan que Bulnes carece de las condiciones necesarias para satisfacer las necesidades de sus habitantes y aprovechar oportunidades de desarrollo económico.

Tabla 2 - Respuestas de la comunidad. Ámbito Desarrollo Económico
(Fuente: encuesta de percepciones)

n = 138; c = 90%; e = 7.5		Respuestas de la comunidad			
		En total desacuerdo	No muy de acuerdo	De acuerdo	Totalmente de acuerdo
1.1	El potencial agroindustrial de Bulnes está siendo bien aprovechado.	23%	58%	15%	4%
1.2	La comunidad de Bulnes puede encontrar los bienes que necesita en el comercio local.	29%	43%	17%	11%
1.3	Los servicios disponibles en Bulnes son completos.	22%	51%	20%	7%
1.4	En Bulnes hay oportunidades de trabajo.	45%	38%	15%	2%
1.5	Los liceos de Bulnes preparan bien a los jóvenes para el mundo del trabajo.	14%	30%	42%	14%

1.6	Bulnes tiene lo necesario para desarrollar su economía.	34%	41%	15%	10%
1.7	Los emprendedores de Bulnes reciben en la municipalidad las orientaciones que necesitan para postular a financiamiento de sus proyectos.	25%	38%	27%	10%
1.8	Los desempleados de Bulnes reciben en la municipalidad las orientaciones que necesitan para encontrar oportunidades de capacitación y de trabajo.	28%	37%	28%	7%

A partir de estas respuestas es posible afirmar, con un 90% (+/-7.5) de seguridad que en Bulnes:

- El 81% de la población piensa que el potencial agroindustrial local está siendo desaprovechado.
- El 72% estima que el comercio comunal tiene una oferta incompleta de productos.
- El 73% cree que la dotación de servicios para la actividad económica es insuficiente.
- El 83% piensa que no hay oportunidades de trabajo.
- El 56% estima que en los liceos locales se prepara bien a los jóvenes para el mundo laboral.
- El 75% cree que la comuna carece de lo necesario para desarrollar su economía.
- El 63% piensa que los emprendedores no reciben la orientación que necesitan en la municipalidad.
- El 65% estima que los desempleados no reciben la orientación que necesitan en la municipalidad.

Los actores interesados en el ámbito del desarrollo económico poseen un grado de organización a través de la Cámara de Turismo; manejan información relevante sobre lugares e hitos y, lo más importante, poseen ideas y están motivados para colaborar en la materialización de estudios, programas e inversiones:

- Recalcan la laguna Santa Elena como un potencial atractivo turístico especializado, lugar de conservación y reproducción de aves (Cisnes, tagüitas y otras aves menores).
- Señalan la posibilidad de construir un tranque artificial en el río Coltón.

- Conducen en que la comuna tiene varios sitios de interés histórico (por ejemplo, lugar de la batalla El Roble), que se pueden complementar con actividades de agroturismo, generando circuitos.
- Indican que la "Ciudad de Las Camelias" está al debe con su lema.

En los eventos de análisis participativo, los actores de la comunidad manifestaron tres problemas prioritarios relacionados con el desarrollo económico de Bulnes:

Tabla 3 - Problemas identificados por los actores. Ámbito Desarrollo Económico
(Fuente: resultados de la Casa Abierta I)

Problema 1	Se desaprovechan oportunidades por el bajo grado de conocimiento y valorización de los recursos disponibles que tienen potencial turístico.
Problema 2	A pesar de existir sitios con atractivo natural y cultural, no hay políticas ni incentivos claros para el desarrollo de proyectos turísticos.
Problema 3	Se pierden opciones laborales para los jóvenes por insuficiente trabajo colaborativo entre sector agrícola, agroindustrial y municipalidad.

Al analizar la cartera de iniciativas vigente, se establece que en la actualidad no considera estudios, programas o proyectos de inversión que respondan a estos problemas.

3.2 Desarrollo Social y Seguridad Ciudadana

Las percepciones y propuestas preliminares de la comunidad dejan ver que en Bulnes los principales problemas sociales tienen que ver con atención en salud y con participación / inclusión de grupos específicos en programas de desarrollo social. La precariedad de servicios de salud afectaría de manera más dramática a la población rural y al adulto mayor, manifestándose con especial énfasis en psiquiatría / salud mental, traumatología, odontología y urgencias.

Tabla 4 - Respuestas de la comunidad. Ámbito Desarrollo Social y Seguridad Ciudadana
(Fuente: encuesta de percepciones)

n = 138; c = 90%; e = 7.5		Respuestas de la comunidad			
		En total desacuerdo	No muy de acuerdo	De acuerdo	Totalmente de acuerdo
2.1	Los niños y niñas de Bulnes reciben la educación que necesitan.	4%	20%	57%	19%

2.2	La comunidad de Bulnes recibe los servicios de atención en salud que necesita.	61%	23%	14%	2%
2.3	Las familias más pobres de Bulnes reciben la asistencia social que necesitan.	26%	44%	24%	6%
2.4	En Bulnes se realizan suficientes actividades culturales.	34%	36%	18%	12%
2.5	En Bulnes se realizan suficientes actividades deportivas.	12%	35%	37%	16%
2.6	En Bulnes se realizan suficientes actividades recreativas.	36%	33%	20%	11%
2.7	La comunidad de Bulnes se organiza y participa en las decisiones que afectan el desarrollo de la comuna.	38%	44%	14%	4%
2.8	La comunidad de Bulnes vive tranquila y segura.	16%	25%	46%	13%

A partir de estas respuestas es posible afirmar, con un 90% (+/-7.5) de seguridad que en Bulnes:

- El 76% de la población considera que los niños reciben una educación adecuada a sus necesidades.
- El 84% opina que los servicios de atención en salud son precarios.
- El 70% piensa que la asistencia social hacia las familias más pobres es insuficiente.
- El 70% cree que no se realizan suficientes actividades culturales.
- El 53% considera que sí se realizan suficientes actividades deportivas.
- El 69% opina que no se realizan suficientes actividades recreativas.
- El 82% opina que la comunidad de Bulnes no es activa ni se organiza para participar de las decisiones que le afectan.
- El 59% considera que en Bulnes se puede vivir con tranquilidad y seguridad, percepción que corresponde a la comuna en general y que puede parecer contradictoria con la percepción manifestada por representantes de sectores específicos de Bulnes, que en los eventos participativos reportaron preocupación por el aumento de la delincuencia.

Un cierto nivel de apatía social, detectado en los procesos de convocatoria a las Casas Abiertas, es refrendado por los resultados aquí expuestos. Cabe pensar entonces en

reforzar los grados de cobertura, difusión e inclusión de todas las iniciativas de desarrollo social que se lleven a efecto en la comuna.

En los eventos de análisis participativo, los actores consideran que son 6 los problemas de mayor prioridad para el desarrollo social de Bulnes:

Tabla 5 - Problemas identificados por los actores. Ámbito Desarrollo Social y Seguridad Ciudadana
(Fuente: resultados de la Casa Abierta I)

Problema 1	Baja participación del adulto mayor y de la mujer, especialmente de sectores rurales, en proyectos, fondos y actividades de desarrollo social. Se atribuye a concentración de los esfuerzos de difusión en el sector urbano y a inexistencia de agenda permanente de actividades orientadas al desarrollo de la mujer.
Problema 2	Baja credibilidad en el posible restablecimiento del servicio de atención telefónica de salud, por mal funcionamiento en el pasado reciente.
Problema 3	Atención deficiente en odontología y urgencias, junto a falta de especialistas en psiquiatría y traumatología, causa una percepción y evaluación general negativa de los servicios de salud de la comuna.
Problema 4	En sectores específicos, prevalece sensación de inseguridad ⁶ , se acusa disminución de la frecuencia de patrullaje policial y falta de conocimiento del Plan Cuadrante.
Problema 5	Aumento de la obesidad infantil.
Problema 6	Aumento de las muertes por suicidio, indicarían deterioro de la salud mental de la población ⁷ .

El análisis de la cartera de iniciativas vigente en el ámbito del desarrollo social y la seguridad ciudadana permite establecer que, en la actualidad, hay una respuesta sólo parcial a las problemáticas priorizadas.

3.3 Servicios Públicos

La comunidad sostiene que la atención que se brinda en la Municipalidad y en los Consultorios, es deficiente, carente de cordialidad y de un trato digno hacia los usuarios. En el caso del consultorio de Tres Esquinas, usuarios reportan que deben llegar a las 7 de la mañana para rescatar su número de atención, y que luego deben esperar a la intemperie.

⁶ Sin embargo, en Bulnes la tasa de denuncias de delitos de mayor connotación se redujo entre 2008 y 2012 (último año con cifras oficiales disponibles).

⁷ Dato reportado por personal de la D.A.S. municipal en eventos participativos.

Los actores señalan que en Bulnes no se necesita mayor infraestructura de servicios públicos por el momento, sino que la prioridad es mejorar la calidad de la atención por parte de los funcionarios de los servicios presentes en la comuna. Este resultado es coherente con el obtenido en el ámbito Desarrollo Social y Seguridad Ciudadana, en que el 83% de la comunidad piensa que los servicios de atención en salud son deficientes (ver tabla N°4).

Tabla 6 - Respuestas de la comunidad. Ámbito Servicios Públicos
(Fuente: encuesta de percepciones)

Afirmaciones presentadas ámbito Servicios Públicos		Respuestas de la comunidad			
		En total desacuerdo	No muy de acuerdo	De acuerdo	Totalmente de acuerdo
3.1	El servicio de recolección de basura mantiene la comuna limpia.	3%	10%	45%	42%
3.2	Bulnes tiene áreas verdes que embellecen la ciudad.	36%	22%	25%	17%
3.3	Las áreas verdes de Bulnes están bien mantenidas.	27%	22%	35%	17%
3.4	El alumbrado público se mantiene en buen estado.	8%	28%	51%	14%
3.5	El transporte hacia y desde Bulnes es cómodo y seguro.	12%	23%	43%	21%

A partir de estas respuestas es posible afirmar, con un 90% (+/-7.5) de seguridad que en Bulnes:

- El 87% de la población considera que el servicio de recolección de basura es efectivo.
- El 58% estima que las áreas verdes no están embelleciendo la ciudad. Es decir, no son suficientes o no están bien diseñadas.
- El 52% piensa que las áreas verdes que hay están razonablemente bien mantenidas.
- El 65% opina que el alumbrado público se mantiene en buen estado.
- El 64% considera que el servicio de transporte hacia y desde Bulnes es cómodo y seguro.

En la encuesta de percepciones se solicitó a cada entrevistado asignar nota, en escala de 1 a 7, a la gestión municipal actual. La nota obtenida es un 4.2. Al analizar este resultado por sector, el resultado varía levemente:

Tabla 7 - Nota promedio gestión municipal por sector

Sector	Nota promedio gestión municipal
Bulnes	4,3
Santa Clara	3,8
3 Esquinas	4,2
Promedio	4,1

En los eventos de análisis participativo, las problemáticas priorizadas en el ámbito de los servicios públicos comunales fueron las siguientes:

Tabla 8 - Problemas identificados por los actores. Ámbito Servicios Públicos
(Fuente: resultados de la Casa Abierta I)

Problema 1	Baja calidad del servicio de atención de salud primaria.
Problema 2	Baja calidad del servicio de atención de salud secundaria.
Problema 3	Atención deficiente en la única entidad bancaria con presencia en la plaza (BancoEstado).
Problema 4	Lejanía de servicios públicos necesarios para trámites básicos de la población.
Problema 5	Baja cobertura de programas y beneficios sociales del gobierno local y nacional, por inadecuada difusión hacia usuarios.
Problema 6	Baja calidad de la atención municipal.
Problema 7	Oferta habitacional insuficiente respecto de la demanda de habitantes de la comuna y la provincia.

Se discutió la idea de licitar las cuentas corrientes municipales, apuntando a la necesidad de obtener un compromiso de Banco Estado, de disponer de tres cajeros a todo evento, para mejorar la atención de los vecinos que concurren a realizar sus trámites, además de obtener mayores recursos para la gestión municipal en los servicios que hoy son deficitarios (Salud). Ambas ideas fueron descartadas, la primera por viabilidad demográfica y parque automotor comunal, y la segunda porque el proceso de actualización del contrato con Banco Estado ya se encontraba en marcha.

El análisis de la cartera de iniciativas vigente permite concluir que, en la actualidad, esta no responde a la mayoría de las problemáticas priorizadas.

3.4 Infraestructura y equipamiento

En este ámbito de análisis, dada su amplitud, fue necesario organizar la información en ocho sub ámbitos, a saber:

- Espacio público.
- Servicios básicos (agua potable, alcantarillado, alumbrado).
- Vialidad, conectividad y accesibilidad.
- Equipamiento comunitario.
- Patrimonio e identidad local.
- Ordenamiento territorial, normativa y legalidad.
- Disposición de basuras.
- Espacio privado y vivienda.

Temas específicos que destacan por cantidad de menciones son:

- Insuficiente mantención y riego de áreas verdes. A pesar de la percepción general levantada mediante las encuestas, de un razonable manejo de las áreas verdes, en los eventos participativos se destaca que el contrato de mantención de áreas verdes no se ejecuta adecuadamente y que se debe intensificar su fiscalización.
- Cobertura y calidad de ciclo vías, especialmente en sectores rurales.
- Mantención de aceras, pavimentos y equipamientos de Bulnes urbano.

Tabla 9 - Respuestas de la comunidad. Ámbito Infraestructura y Equipamiento
(Fuente: encuesta de percepciones)

n = 138; c = 90%; e = 7.5		Respuestas de la comunidad			
		En total desacuerdo	No muy de acuerdo	De acuerdo	Totalmente de acuerdo
4.1	Los espacios públicos de Bulnes facilitan el esparcimiento y la vida comunitaria.	13%	42%	33%	12%
4.2	En Bulnes hay suficiente equipamiento para el deporte y la vida sana.	34%	36%	22%	8%
4.3	Bulnes tiene una red de caminos completa, que conecta los distintos sectores.	18%	21%	46%	15%
4.4	Peatones y ciclistas pueden circular con seguridad por las calles urbanas de Bulnes.	49%	26%	17%	9%

4.5	Peatones y ciclistas pueden circular con seguridad por los caminos rurales de Bulnes.	46%	30%	18%	7%
4.6	Las actividades industriales y agropecuarias están ubicadas en lugares donde no afectan la seguridad y comodidad de los habitantes de Bulnes.	22%	45%	27%	6%

A partir de estas respuestas es posible afirmar, con un 90% (+/-7.5) de seguridad que en Bulnes:

- El 55% de la población estima que los espacios públicos de la comuna no facilitan el esparcimiento y la vida comunitaria.
- El 70% considera que la comuna no tiene suficiente equipamiento para el deporte y la vida sana.
- El 61% piensa que la red de caminos es completa y conecta los distintos sectores.
- El 75% cree que peatones y ciclistas no pueden circular con seguridad en el casco urbano.
- El 76% estima que peatones y ciclistas no pueden circular con seguridad por los caminos rurales.
- El 67% opina que (algunas) actividades industriales y agropecuarias no están adecuadamente ubicadas, de manera que no afecten la seguridad y comodidad de las personas.

Un número particularmente alto de problemas es reportado por los actores en este ámbito, dejando ver que la dotación de infraestructuras y equipamientos, si bien progresa, aún no satisface las necesidades de gran parte de la comunidad bulnense.

Tabla 10 - Problemas identificados por los actores. Ámbito Infraestructura y Equipamiento
(Fuente: resultados de la Casa Abierta I)

Sub ámbito 1 – Espacio Público	
Problema 1	Espacios públicos mal aseados. En esto influye la poca cantidad de basureros en los espacios públicos.
Problema 2	Espacios públicos sin habilitar en áreas rurales, específicamente: luminarias y áreas verdes en Las Esquinas, Rancho Unido, El Espinal, Quinta San Luis (cedido para este fin a la municipalidad).
Problema 3	Insuficiente mantención y riego de áreas verdes (Villa Santa Mónica). Se menciona que el contrato de mantención de áreas verdes no se ejecuta adecuadamente.

Problema 4	Plaza de Armas en mal estado. Se requiere reparar la pileta.
Problema 5	En Bulnes centro, las aceras y pavimentos no están en buen estado.
Problema 6	Conflicto por posibilidad de cierre al tránsito vehicular como parte del proyecto de mejoramiento de aceras en calle Carlos Palacios (más conocido como "Proyecto Boulevard"), propuesto como parte del Plan de Regeneración Urbana de Bulnes.
Problema 7	Regulación deficiente de los Comités de Agua Potable.
Problema 8	Débil cultura cívica e identidad local que oriente y otorgue sentido a proyectos de señalética y (re)nombramiento de lugares.
Sub ámbito 2 – Servicios Básicos (Agua potable, alcantarillado, alumbrado)	
Problema 9	Ausencia de agua potable en sector Las Raíces.
Problema 10	Estancamiento de proyecto alumbrado en sector Quillay – Coltón.
Problema 11	Turbiedad del agua potable en Bulnes centro y Villa Santa Mónica.
Problema 12	Cortes frecuentes de suministro eléctrico, en invierno, en Villa Santa Mónica.
Sub ámbito 3 – Vialidad, Conectividad y Accesibilidad	
Problema 13	Mal estado de red asfáltica en Santa Rosa – Las Raíces. Sólo el 17% de caminos rurales estarían asfaltados.
Problema 14	Caminos vecinales (terciarios) en mal estado en sector Quillay / Coltón, Santa Rosa / El Espinal, El Barón y sus transversales, Rancho Unido.
Problema 15	Bajo nivel de gestión con Vialidad del MOP. Antes existía una oficina en Bulnes.
Problema 16	Mal estado del puente sobre el río Gallipavo.
Problema 17	Insuficiente servicio de locomoción colectiva hacia sectores rurales, lo que se agrava los fines de semana (Santa Rosa, Coltón, Quillay).
Problema 18	Insuficiente red de ciclo vías rurales, carentes de alumbrado público.
Problema 19	Baja visibilidad de semáforos en intersecciones de calles M. Bulnes con Palacios y Prat.
Problema 20	Accesibilidad desde carretera se ve entorpecida por cruces precarios de vía férrea.
Problema 21	Insuficiente señalética en poblados rurales (Coltón, Quillay, Santa Clara).
Problema 22	Deficiente cobertura telefónica en sectores rurales.
Sub ámbito 4 – Equipamiento Comunitario	
Problema 23	Insuficiente equipamiento recreativo en la zona centro de la ciudad.
Sub ámbito 5 – Patrimonio e Identidad Local	

Problema 24	Construcciones de carácter patrimonial en estado de abandono o daño por terremoto (Molino antiguo; Teatro de Bulnes; Biblioteca; Cárcel de Adobe).
Problema 25	Débil imagen calidad de vida, no favorece permanencia en Bulnes de las personas que vienen a la comuna por trabajo.
Sub ámbito 6 – Ordenamiento Territorial, Normativa y Legalidad	
Problema 26	Talleres mecánicos que ocupan la vía pública como garaje (Calle Ramón Freire).
Sub ámbito 7 – Disposición de Basuras	
Problema 27	Baja frecuencia del retiro de basura en sectores rurales (Santa Rosa, Las Esquinas, Rancho Unido).
Problema 28	Presencia de micro basurales espontáneos en el sector centro. Se manifiesta falta de inspección y fiscalización.
Sub ámbito 8 – Espacio Privado y Vivienda	
Problema 29	Suciedad de predios privados y frentes de calle, aumenta riesgo de incendios y presencia de roedores por acumulación de maleza y desechos.
Problema 30	Estancamiento de gestiones en comité Fundo El Roble. Se manifiesta poca diligencia de la EGIS.
Problema 31	Bajo estándar de vivienda que tramita la EGIS. Esto no favorece elección de Bulnes como lugar para vivir; se desaprovechan los espacios que quedaron del terremoto para realizar proyectos habitacionales de mejor calidad.

Al analizar la cartera de iniciativas vigente en la Secretaría Comunal de Planificación, es posible establecer que responde concretamente a la mayoría de los problemas priorizados. Sin embargo, la comunidad considera que varios de estos problemas no tienen aún respuesta en la forma de estudios, programas o proyectos de inversión, y realiza propuestas que complementan la cartera actual de iniciativas.

3.5 Medioambiente

Si bien en la encuesta de percepciones la comunidad reporta que en Bulnes se respira aire limpio, un problema grave está dado por los olores que expelen la industria porcina presente en la comuna. De hecho, es el problema ambiental más comentado en todas las instancias de diálogo llevadas a efecto. La contaminación de cursos de agua es otro problema considerado como grave por la comunidad de Bulnes, toda vez que entorpece el desarrollo de actividades agrícolas y turísticas. Se constata que la cultura / conciencia ambiental es débil en la comuna, y que tanto la labor municipal preventiva como la

fiscalizadora carecen de efectividad. El proyecto de instalación de una planta termoelectrica en la comuna genera visiones contrapuestas, aunque en general los actores carecen de argumentación técnica para tratar el problema ambiental sobre la base de criterios objetivos y particulares del proyecto en cuestión.

Tabla 11 - Respuestas de la comunidad. Ámbito Medioambiente
(Fuente: encuesta de percepciones)

n = 138; c = 90%; e = 7.5		Respuestas de la comunidad			
		En total desacuerdo	No muy de acuerdo	De acuerdo	Totalmente de acuerdo
5.1	La comunidad de Bulnes respira aire limpio.	14%	19%	49%	18%
5.2	El nivel de ruido en la ciudad no afecta la salud de las personas.	18%	19%	45%	18%
5.3	Los cuerpos y cursos de agua son seguros para el riego.	18%	40%	30%	12%
5.4	Los cuerpos y cursos de agua son seguros para la recreación.	27%	44%	24%	5%

A partir de estas respuestas es posible afirmar, con un 90% (+/-7.5) de seguridad que en Bulnes:

- El 67% de la población opina que en Bulnes se respira aire limpio.
- El 63% considera que el nivel de ruido urbano no afecta la salud de las personas.
- El 58% piensa que los cuerpos y cursos de agua no son seguros para el riego.
- El 71% cree los cuerpos y cursos de agua no son seguros para el baño.

En las instancias de análisis participativo, los actores consideraron prioritarios los siguientes problemas ambientales:

Tabla 12 - Problemas identificados por los actores. Ámbito Medioambiente
(Fuente: resultados de la Casa Abierta I)

Problema 1	Desconocimiento del trabajo del departamento o unidad a cargo de la gestión ambiental.
Problema 2	Perros vagos. Excrementos en lugares públicos, destrucción de bolsas de basura en sectores urbanos y rurales, ataque de perros a aves y ganado en zonas rurales.
Problema 3	Basura. Basurales clandestinos; Poca frecuencia de retiro de basura en sectores rurales; No existe aviso cuando suspenden el servicio, quedando la basura en caminos rurales por días; Empresa de extracción de residuos no retira restos de poda ni de césped.

Problema 4	Contaminación ambiental. Contaminación de aire y agua por chancheras; Contaminación de aire por charquerías; Aumento de población de moscas por feria de animales, chancheras y feria agrícola; En sector Larquí: aplicación de agroquímicos en horario de tránsito de personas; Falta de fiscalización efectiva de las malas prácticas incurridas por la empresas.
Problema 5	Reciclaje. Falta de lugares para depositar materiales reciclables; Falta educación en cómo y que reciclar.
Problema 6	Áreas verdes. Existencia en plazas de árboles viejos, fuente de plagas; Plantación de especies que provocan alergias a la población; Terrenos disponibles para áreas verdes no implementados.
Problema 7	Erosión.
Problema 8	Privados venden el agua local a otras comunas.
Problema 9	Falta explotar fuentes de agua para turismo y energía.
Problema 10	Falta de información objetiva sobre ventajas y desventajas de la construcción de la termoeléctrica.

La cartera de iniciativas vigente en la Secretaría Comunal de Planificación no da respuesta concreta a las problemáticas ambientales priorizadas. En los eventos participativos realizados, la comunidad propone iniciativas de estudios, programas y proyectos de inversión que permitan comenzar a resolverlas.

4. CARTERA DE INICIATIVAS

El Plan de Desarrollo Comunal de Bulnes es una cartera de 86 iniciativas que responden a prioridades manifestadas por sus habitantes. Se compone de 8 estudios, 14 programas y 64 proyectos de inversión, clasificados en cinco ámbitos de desarrollo.

Tabla 13 - Resumen Cartera de Iniciativas PLADECO Bulnes 2015 - 2018

Ámbito de desarrollo	N° de iniciativas según tipo			Subtotal estimado
	Estudio	Programa	Proyecto inversión	
i) Desarrollo Económico	2	0	0	\$ 80.000.000.-
ii) Desarrollo Social y Seguridad Ciudadana	2	7	1	\$ 330.800.000.-
iii) Servicios Públicos	1	2	4	\$ 357.950.000.-
iv) Infraestructura y equipamiento	2	0	57	\$ 11.920.500.000.-
v) Medioambiente	1	5	2	\$ 229.000.000.-
Monto total estimado				\$ 12.918.250.000.-

Tabla 14 - Detalle Cartera de Iniciativas PLADECO Bulnes 2015 - 2018

Nombre de la iniciativa	Tipo	Duración estimada	Presupuesto estimado
i) Desarrollo Económico			
PLADETUR: Línea base y plan estratégico de desarrollo del turismo.	Estudio	24 meses	\$ 40.000.000
Estudio factibilidad de instalación de un puerto seco.	Estudio	12 meses	\$ 40.000.000
ii) Desarrollo Social y Seguridad Ciudadana			
Creación de un mapa con principales focos de vulnerabilidad.	Estudio	04 meses	\$ 15.000.000
Creación de radio comunitaria.	Programa	12 meses	\$ 30.000.000

Nombre de la iniciativa	Tipo	Duración estimada	Presupuesto estimado
Contratación de odontólogo, psiquiatra, geriatra y médico en servicio de urgencia.	Programa	12 meses (ciclo anual)	\$ 120.000.000
Programa para la alimentación saludable en la comuna.	Programa	12 meses (ciclo anual)	\$ 10.000.000
Seguridad ciudadana: constitución de nuevas juntas de vigilancia en sectores rurales.	Programa	12 meses	\$ 4.800.000
Nuevo plan de gestión oficina de deportes.	Programa	24 meses	\$ 24.000.000
Pantalla LED con información permanente de interés comunal.	Programa	12 meses (ciclo anual)	\$ 24.000.000
Creación e instalación de mapas con ubicación de dependencias y servicios municipales.	Estudio	3 meses	\$ 3.000.000
Bus de regreso subsidiado para personas que estudian de noche en Chillán.	Programa	20 meses	\$ 30.000.000
Instalación de cámaras de seguridad ciudadana.	Proyecto de inversión	24 meses	\$ 70.000.000
iii) Servicios Públicos			
Programa de capacitación a los funcionarios municipales.	Programa	12 meses	\$ 35.000.000
Programa de adecuación horaria de los establecimientos de salud primaria.	Programa	12 meses (ciclo anual)	\$ 24.000.000
Desarrollo de herramienta articuladora de la gestión municipal.	Estudio	12 meses	\$ 25.000.000
Diseño para la reposición del edificio consistorial de Bulnes.	Proyecto de inversión	5 meses	\$ 40.800.000
Diseño para la reposición del CESFAM Bulnes.	Proyecto de inversión	04 meses	\$ 30.800.000
Construcción Centro de Atención del Adulto Mayor comuna de Bulnes.	Proyecto de inversión	06 meses	\$ 154.350.000
Adquisición de Camión Hidroelevador Multipropósito.	Proyecto de inversión	02 meses	\$ 48.000.000

Nombre de la iniciativa	Tipo	Duración estimada	Presupuesto estimado
iv) Infraestructura y Equipamiento			
Mejoramiento acceso principal a Bulnes - Ruta 5 y construcción paso cruce FF.CC.	Proyecto de inversión	15 meses	
Diseño y construcción de ciclo vía para ruta 148 El Retamo - Bulnes.	Proyecto de inversión	15 meses	
Mejoramiento, asfaltado y ciclo vía rutas N-613 y N-75, Tres Esquinas - Los Marcos - Los Tilos.	Proyecto de inversión	18 meses	\$ 5.000.000.000
Diseño mejoramiento y asfaltado vía El Retamo - Laguna Santa Elena.	Proyecto de inversión	06 meses	\$ 60.000.000
Diseño de habilitación acceso norte por línea férrea (Calle Condell).	Proyecto de inversión	06 meses	\$ 60.000.000
Diseño asfaltado y ciclo vía acceso población O'Higgins.	Proyecto de inversión	06 meses	\$ 60.000.000
Mejoramiento, asfaltado y ciclo vía camino ruta N-700, Santa Rosa.	Proyecto de inversión	18 meses	
Mejoramiento y asfaltado vía El Retamo - Los Alemanes.	Proyecto de inversión		
Mejoramiento de caminos PIRDT	Proyecto de inversión		
Diseño para la Reposición del Puente Gallipavo - Calle Campo de Deportes	Proyecto de inversión	06 meses	\$ 66.000.000
Pavimentos Participativos CPP Freire Condell y extremo norte	Proyecto de inversión	06 meses	
Pavimentos Participativos CPP Troncoso-Portales (Pobl. 11 Sept)	Proyecto de inversión	06 meses	
Pavimentos Participativos CPP Prat - Santa Clara	Proyecto de inversión	06 meses	
Pavimentos Participativos CPP Pobl. Los Aromos - Coltón Quillay	Proyecto de inversión	06 meses	
Pavimentos Participativos CPP Pobl. Las Torres - Coltón Quillay	Proyecto de inversión	06 meses	

Nombre de la iniciativa	Tipo	Duración estimada	Presupuesto estimado
Diseño y construcción para la reposición de calle Sargento Aldea	Proyecto de inversión	06 meses	\$ 310.000.000
Diseño y construcción ciclo vías casco urbano	Proyecto de inversión	18 meses	\$ 400.000.000
Mejoramiento y pavimentación ruta N 702, Larqui Poniente	Proyecto de inversión		
Pavimentos Participativos tramo calles Sotomayor - Santa María	Proyecto de inversión	06 meses	
Diseño para la reposición del CESFAM Santa Clara	Proyecto de inversión	09 meses	\$ 60.000.000
Estudio de factibilidad para retén de Carabineros en Tres Esquinas.	Proyecto de inversión	06 meses	\$ 30.000.000
Adquisición de terreno para ampliación y mejoramiento del cementerio municipal.	Proyecto de inversión	3 meses	\$ 80.000.000
Ampliación y mejoramiento del cementerio municipal.	Proyecto de inversión	12	\$ 140.000.000
Diseño y construcción de recinto recreativo en sector Yanine.	Proyecto de inversión	18 meses	\$ 1.300.000.000
Diseño y construcción de Parque Municipal San Luis de Bulnes.	Proyecto de inversión	12 meses	\$ 50.000.000
Estudio sobre identidad local y patrimonio en la comuna de Bulnes.	Estudio	6 meses	\$ 30.000.000
Reparación Escuela Coltón Quillay.	Proyecto de inversión	3 meses	\$ 20.000.000
Reparación Escuela Milahue.	Proyecto de inversión	3 meses	\$ 20.000.000
Construcción de cubierta multicancha Tres Esquinas	Proyecto de inversión	4 meses	\$ 32.000.000
Construcción Plazoleta Población El Esfuerzo, Tres Esquinas	Proyecto de inversión	4 meses	\$ 45.000.000
Construcción Sede Social Villa Fresia.	Proyecto de inversión	5 meses	\$ 48.000.000

Nombre de la iniciativa	Tipo	Duración estimada	Presupuesto estimado
Construcción sede social club deportivo Comercio.	Proyecto de inversión	5 meses	\$ 45.000.000
Construcción cancha de pasto sintético Esc. Eduardo Frei Montalva	Proyecto de inversión	3 meses	\$ 55.000.000
Construcción Espacio Deportivo Villa El Progreso.	Proyecto de inversión	3 meses	\$ 30.000.000
Construcción plazoleta Celia Urrutia Prieto.	Proyecto de inversión	4 meses	\$ 40.000.000
Construcción de cubierta multicanchas O'Higgins.	Proyecto de inversión	3 meses	\$ 32.000.000
Construcción cancha de pasto sintética club deportivo Comercio.	Proyecto de inversión	3 meses	\$ 55.000.000
Ampliación y remodelación sede social El Mirador.	Proyecto de inversión	2 meses	\$ 15.500.000
Ampliación y cierre perimetral sede social Villa Santa Cruz.	Proyecto de inversión	3 meses	\$ 29.000.000
Ampliación Sede Adulto Mayor Tres Esquinas.	Proyecto de inversión	3 meses	\$ 30.000.000
Diseño para la construcción PMB sector Tres Esquinas.	Proyecto de inversión	06 meses	\$ 71.000.000
Diseño para remodelación Plaza de Armas de Bulnes.	Proyecto de inversión	03 meses	\$ 21.000.000
Construcción cancha pasto sintético Liceo Santa Cruz de Larqui	Proyecto de inversión	04 meses	\$ 56.000.000
Construcción cancha pasto sintético Liceo Manuel Bulnes.	Proyecto de inversión	04 meses	\$ 56.000.000
Construcción multicancha Villa Cordillera, Pueblo Seco.	Proyecto de inversión	04 meses	\$ 56.000.000
Construcción multicancha Villa El Esfuerzo, Tres Esquinas.	Proyecto de inversión	04 meses	\$ 56.000.000
Construcción multicancha Villa El Progreso	Proyecto de inversión	04 meses	\$ 56.000.000

Nombre de la iniciativa	Tipo	Duración estimada	Presupuesto estimado
Programa Saneamiento Títulos de Derechos de Agua para varios Comités Agua Potable existentes en localidades rurales de	Proyecto de inversión	9 meses	\$ 121.000.000
Alumbrado público en varios sectores (El Caracol, La Palmera, Las Esquinas, Larqui Oriente).	Proyecto de inversión	6 meses	\$ 33.000.000
Estudio ampliación territorio operacional ESSBIO - El Progreso.	Estudio	12 meses	\$ 35.000.000
Programa mejoramiento de barrios para Tres Esquinas.	Proyecto de inversión	12 meses	\$ 1.200.000.000
Diseño Plantas Tratamiento Aguas Servidas y APR en localidades rurales.	Proyecto de inversión	09 meses	\$ 70.000.000
Construcción APR Sector Las Raíces.	Proyecto de inversión	05 meses	\$ 58.000.000
Ampliación de alumbrado público diversos sectores (Tres Esquinas, Larqui Poniente, Los Aromos)	Proyecto de inversión	06 meses	\$ 33.000.000
Construcción iluminación estadio municipal.	Proyecto de inversión	06 meses	\$ 126.000.000
Aumentar y mejorar iluminación pública con tecnología sustentable.	Proyecto de inversión	12 meses	\$ 1.500.000.000
Reimplementar el Museo Comunal.	Proyecto de inversión	12 meses	\$ 150.000.000
Recuperación de la Plaza de Tres Esquinas.	Proyecto de inversión	04 meses	\$ 40.000.000
Recuperación de la Plaza de Pueblo Seco.	Proyecto de inversión	04 meses	\$ 40.000.000
v) Medioambiente			
Programa fiscalización ambiental efectiva.	Programa	12 meses (ciclo anual)	\$ 28.000.000
Adquisición e instalación de contenedores de basura en sectores rurales y urbanos.	Proyecto de inversión	03 meses	\$ 7.000.000
Catastro y control de perros vagos.	Programa	36 meses	\$ 41.000.000

Nombre de la iniciativa	Tipo	Duración estimada	Presupuesto estimado
Diseño y construcción clínica de recuperación animal	Proyecto de inversión	06 meses	\$ 45.000.000
Fortalecimiento de la malla educacional comunal en aspectos ambientales.	Programa	36 meses	\$ 24.000.000
Campaña de cuidado ambiental, reciclaje y tenencia responsable de mascotas.	Programa	36 meses	\$ 24.000.000
Estudio de olores e impacto ambiental de chancherías.	Estudio	12 meses	\$ 30.000.000
Ciclo conferencias participativas ambientales en Bulnes (generación de energía, sanidad agrícola, contaminación de aguas).	Programa	12 meses	\$ 30.000.000


5. SITIO WEB PLADECO BULNES

En el sitio web www.pladecobulnes.cl queda a disposición de la comunidad una herramienta de información y consulta respecto de las iniciativas incluidas en el Plan de Desarrollo Comunal. La existencia de este sitio web facilita la cercanía de la comunidad y su familiarización con la nomenclatura empleada en la gestión territorial y de inversión pública.

El sitio se organiza en los siguientes menús y submenús:

- Mapa interactivo: áreas de desarrollo y cartera de iniciativas.
 - o Áreas de desarrollo visualizadas y descritas.
 - o Iniciativas clasificadas por ámbito.
 - o Fichas descriptivas de cada iniciativa.
- PLADECO 2015 – 2018 (descarga de documento oficial).
- Galería fotográfica.
- Información contextual de Bulnes.
- Saludo del Alcalde.

Ilustración 5 – Maqueta del sitio web www.pladecobulnes.cl



Prestaciones para usuarios externos. El sitio web permitirá a cualquier ciudadano con acceso a internet:

- Visualizar la cartera de iniciativas en un mapa con áreas de desarrollo.
- Visualizar fichas resumidas de cada estudio, programa o proyecto de inversión.
- Compartir el contenido del PLADECO con otros actores interesados.
- Registrarse y enviar consultas a la Secretaría Comunal de Planificación.

Prestaciones para administradores. El sitio web facilitará la interacción entre municipio y ciudadanía, ya que los administradores del mismo podrán:

- Recibir las consultas u observaciones de la ciudadanía en sus correos electrónicos institucionales.
- Responder las consultas de manera personalizada, toda vez que el sitio pedirá autenticación a los usuarios externos.
- Actualizar la información de las iniciativas en la medida que avanza su gestión, manteniendo a la comunidad informada en cuanto al avance del PLADECO.

ANEXO 1

Descripción del Proceso de Trabajo y Definiciones Metodológicas

Actualización Plan de Desarrollo Comunal 2014-2018 COMUNA DE BULNES

DIRECTRICES METODOLÓGICAS

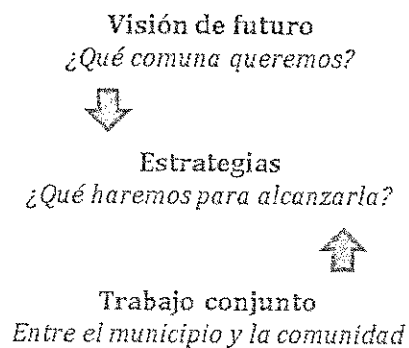


Consultora Las Cruces E.I.R.L

EL PLAN DE DESARROLLO COMUNAL - PLADECOC

El PLADECOC es el principal instrumento de planificación y gestión de la organización municipal. Su propósito es contribuir a la administración eficiente de la comuna y promover *iniciativas de estudios, programas y proyectos* destinados a impulsar el progreso económico, social y cultural de sus habitantes.

(Manual SUBDERE - CEPAL)



El PLADECOC otorga eficacia a la gestión municipal con base en 3 principios esenciales

Legitimidad
Participación,
aporte y respaldo
de la comunidad

Transparencia
Registro, revisión
y evaluación del
proceso

Gobernanza
Convergencia de
intereses entre
Comunidad y
Municipio

RESUMIENDO

Qué se requiere del Alcalde
- Propuesta preliminar de iniciativas de Estudios, Programas y Proyectos
- Promoción del Proceso PLADECO

Qué se requiere del Equipo Municipal
- Retroalimentación a propuestas de la comunidad

- Presencia en instancias de participación
- Actitud de escucha hacia la comunidad
- Enfoque técnico más que político

El Proceso PLADECO requiere

- Entrega expedita de información técnica
- Revisión oportuna de avances

Qué se requiere de la Comunidad para una participación efectiva
- Presencia en instancias de participación
- Actitud propositiva
- Enfoque técnico más que político o reivindicativo

Qué se requiere de la Consultora
- Métodos de trabajo eficaces para la participación
- Equipo organizado y competente
- Soporte logístico a las instancias de participación
- Opinión técnica respecto de iniciativas

El PLADECO es una *cartera de iniciativas: Estudios, Programas y Proyectos*, no un conjunto de planes por área.

METODOLOGÍA

SUBDERE – Subsecretaría de Desarrollo Regional y Administrativo, del Ministerio del Interior y Seguridad Pública

CEPAL – Comisión Económica para América Latina, creada por el Consejo Económico y Social de la ONU.

Orientación

- Autoelaboración
- Reflexión crítica
- Intuición
- Rescate de saberes locales (Sociedad Civil y Funcionarios Municipales)

Técnicas innovadoras

- Mapas
- Matrices
- Fichas de iniciativas
- Casa abierta

El PLADECO, una herramienta:

Flexible

Operativa

Coherente

Participativa

Estratégica

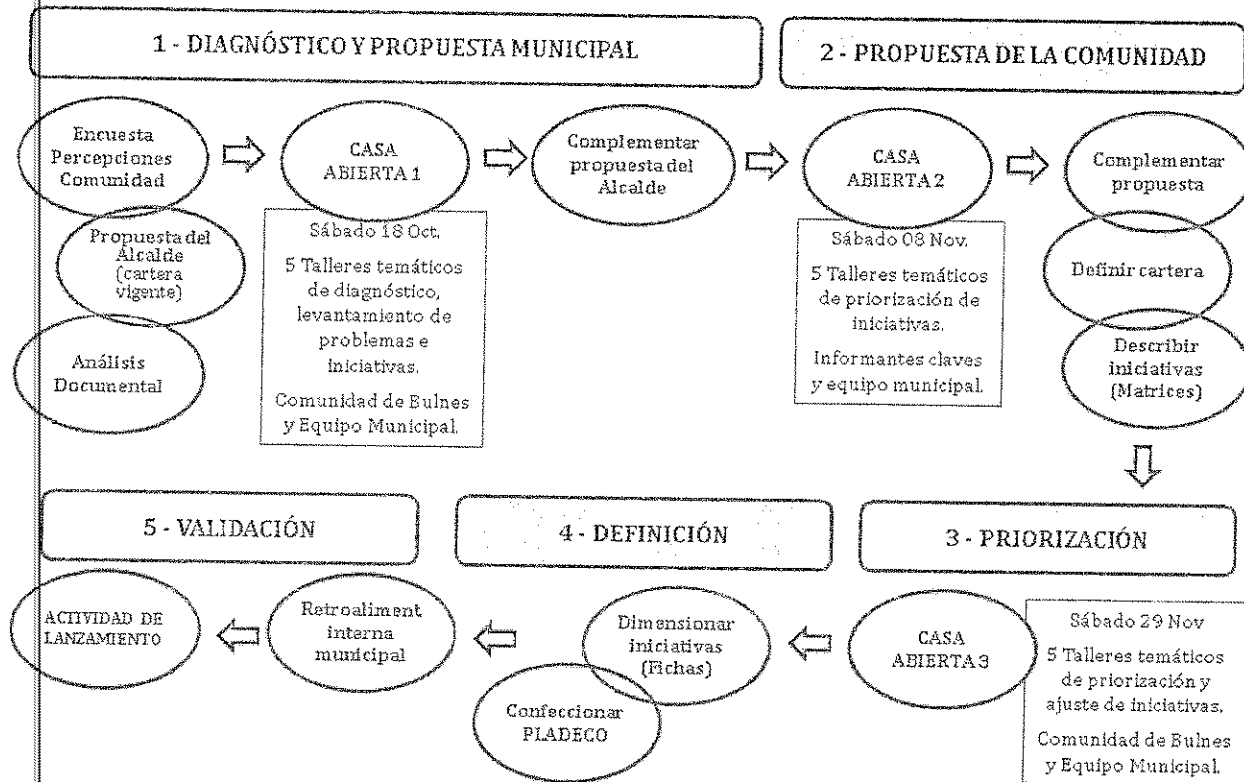
Énfasis en Proceso PLADECO:

- Intensificar interacciones
- Aumentar el conocimiento de los actores
- Generar cultura de participación

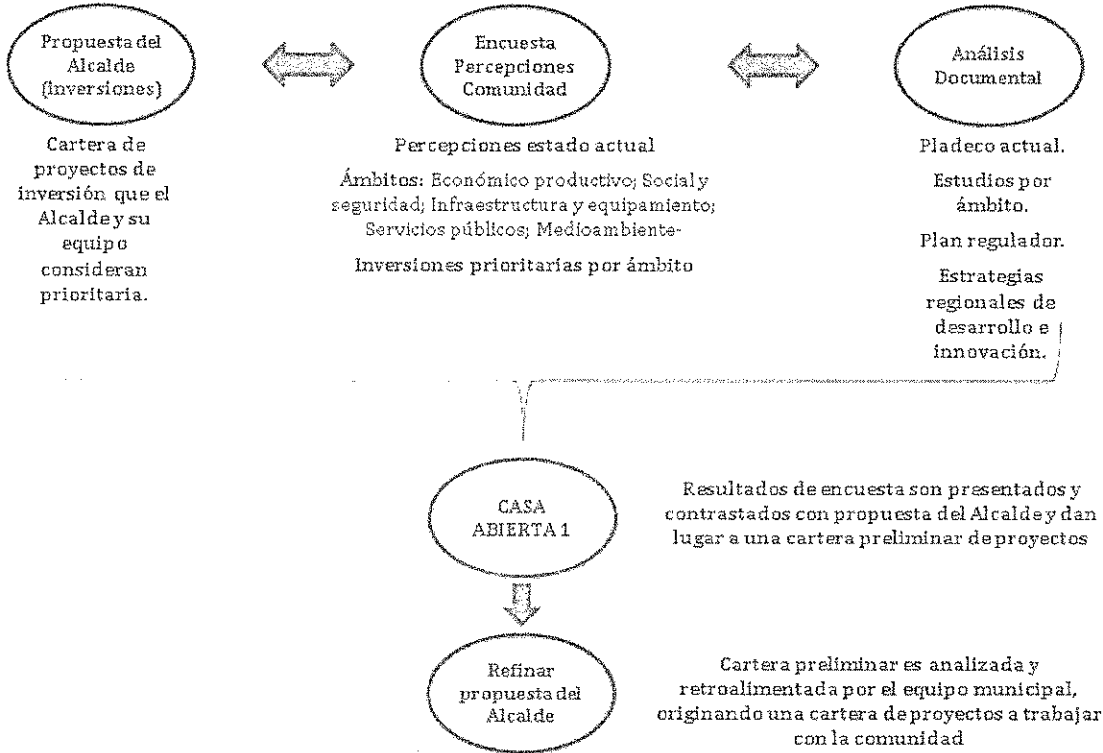


Principios orientadores según Art. 7 Ley de Municipalidades

EL PROCESO PLADECO DISEÑADO PARA BULNES



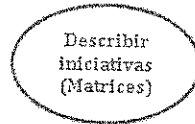
1 - DIAGNÓSTICO Y PROPUESTA MUNICIPAL



2 - PROPUESTA DE LA COMUNIDAD

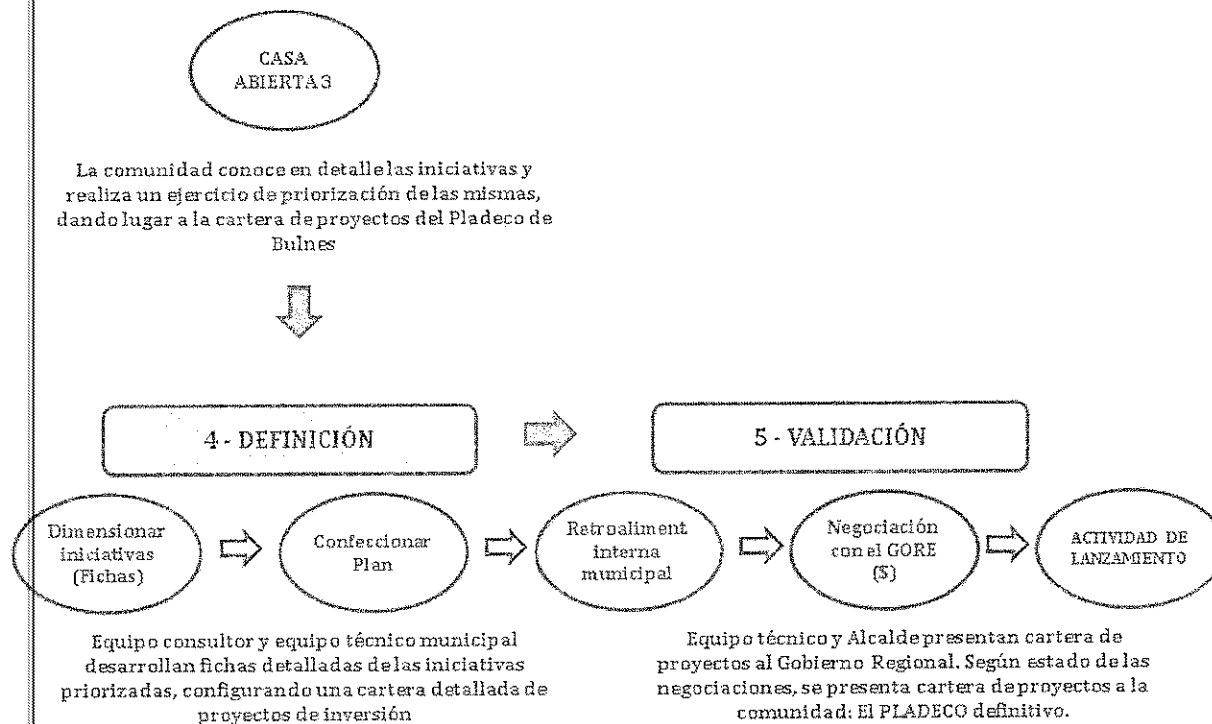


Grupo de informantes claves complementa la cartera preliminar de proyectos y aporta en la definición de las iniciativas que la componen



Equipo consultor y equipo técnico municipal desarrollan la descripción de las iniciativas en matrices de inversión

3 - PRIORIZACIÓN / 4 - DEFINICIÓN / 5 - VALIDACIÓN



Tamaño muestral definido en encuesta de percepciones

Para el caso de un instrumento que ayude a identificar *percepciones* en diferentes ámbitos del desarrollo comunal, antes que respuestas específicas a cuestiones concretas, los niveles de confianza y de error no requieren ser tan exigentes.

- Población total de Bulnes ⁸	N = 21.681
- Nivel de confianza	c = 90%
- Margen de error	e = 7,5%
- Tamaño muestral técnico	n = 120
- Tamaño muestral real	n = 138 (N° de encuestas aplicadas)

Ejemplo interpretativo:

Si el 50% de la muestra encuestada está 'de acuerdo' o 'totalmente de acuerdo' con la afirmación "En Bulnes hay oportunidades de trabajo", se puede afirmar con un 90% de certeza que entre el 42,5% y el 57,5% de la población de Bulnes percibe que la comuna ofrece oportunidades de desarrollo laboral.

Utilizando conjuntamente un nivel de confianza del 90%, junto a un intervalo de confianza del 7,5%, es posible afirmar que los resultados son precisos con un 90% de seguridad y un margen de error de +/- 7,5.

Casas Abiertas: levantamiento, priorización y definición de iniciativas

De acuerdo al proceso de consultoría diseñado y propuesto, que se basó en la metodología CEPAL / SUBDERE sugerida en las bases técnicas, la Casa Abierta I (etapa 1, sábado 18 de octubre) arrojó como resultados los principales *Problemas percibidos por la comunidad* por cada ámbito de análisis, junto a *Propuestas Preliminares* de estudios, programas e inversiones conducentes a resolverlos. Esta primera actividad fue de convocatoria abierta a toda la comunidad de Bulnes, incluyendo a funcionarios municipales.

Casa Abierta II (sábado 08 de noviembre)

Con los resultados de la Casa Abierta I (reportados en el informe de la etapa 1) y la correspondiente retroalimentación con la contraparte técnica municipal, se organizó la Casa Abierta II, cuyos objetivos técnicos fueron:

⁸ Proyección estadística realizada por el Instituto Nacional de Estadísticas, al año 2012 con base en resultados del Censo de Población y Vivienda 2002.

- i. Priorizar propuestas de la comunidad en función de criterios técnicos, a partir de los principales problemas por área temática, y de propuestas preliminares de a) Estudios, b) Programas, c) Inversiones levantadas en la Casa Abierta I.
- ii. Definir contenido técnico para aclarar, precisar y enriquecer las propuestas priorizadas, a fin de comenzar a configurar una cartera de proyectos para el Pladeco de Bulnes.

A diferencia de la primera Casa Abierta, que convocó abiertamente a todos los actores de Bulnes, la Casa Abierta II tuvo una convocatoria enfocada hacia “informantes claves”, es decir, actores con un cierto grado de conocimiento e interés especial por uno o más de los cinco ámbitos de desarrollo comunal trabajados.

Las herramientas utilizadas para facilitar el diálogo participativo con los informantes claves fueron:

1) La Matriz de Priorización.

Se ocupó para ordenar la conversación en torno a tres criterios para priorizar las iniciativas: *Cobertura, Efecto Detonante y Efecto Palanca*. Participativamente, se asignaron puntajes a cada iniciativa presentada, siendo el mínimo 1 y el máximo 5 puntos. La escala de referencia estuvo definida por:

Criterio	Afirmación correspondiente a máximo puntaje (5 puntos)
Cobertura	Su realización beneficia a un alto número de personas, de múltiples estratos y/o sectores de la comuna.
Efecto detonante	Su realización y culminación es clave para desencadenar otras iniciativas relevantes.
Efecto palanca	Sus resultados ayudarán en la solución de varios de los problemas detectados.

2) La Matriz de Contenidos

Se ocupó en la segunda parte de la Casa Abierta II, para agregar contenido técnico a las iniciativas ya priorizadas en la primera parte. Las columnas de contenido fueron definidas a partir del Manual CEPAL / SUBDERE, con las adaptaciones correspondientes a una instancia participativa. Por su complejidad y cantidad de campos, no fue un buen instrumento para trabajar en instancia participativa. En cambio, su símil de ficha maestra sí puede ser un buen instrumento de trabajo para los profesionales Secplan a cargo de elaborar proyectos (ver anexo 3).

Casa Abierta III (sábado 29 de noviembre)

La tercera Casa Abierta se realizó, al igual que la primera, en convocatoria abierta a la comunidad de Bulnes, incluyendo a funcionarios municipales.

Los objetivos técnicos trazados para esta actividad fueron:

- i. La comunidad conoce en detalle las iniciativas de estudios, programas e inversiones y realiza un ejercicio de priorización de las mismas, dando lugar a la cartera de proyectos del Pladeco de Bulnes.
- ii. El equipo consultor obtiene retroalimentación valiosa para la confección de las fichas finales de proyectos.

Los instrumentos técnicos para facilitar la participación fueron:

- 1) Mapa comunal con propuesta de áreas de desarrollo (ver capítulo 3 del presente informe).
- 2) Matrices de iniciativas priorizadas en la Casa Abierta II.
- 3) Carteles con nombres y objetivos de iniciativas.
- 4) Sistema de priorización mediante marcas adhesivas.

Se explicó e hizo un resumen a los participantes sobre los antecedentes, la propuesta de Áreas de Desarrollo Prioritario y la cartera de proyectos definidos y levantados en las Casas Abiertas anteriores. Con base en ello, se les pidió revisar los proyectos de la lista, complementar, agregar nuevos y posteriormente priorizar.

Para el ejercicio de priorización, se indicó que los criterios de votación debían ser la relevancia y urgencia que cada actor asignara a los proyectos expuestos. En cada mesa temática, se entregó al participante una cantidad de votos equivalente al 40% del total de proyectos expuestos en la mesa. No se permitió concentrar votos en una sola iniciativa, sino que se instó a distribuirlos.

ANEXO 2

Fichas Descriptivas de la Cartera Iniciativas

Ámbito Desarrollo Económico

Nombre iniciativa:	PLADETUR: Línea base y plan estratégico de desarrollo del turismo.
Tipo de iniciativa:	Estudio
Ámbito:	Desarrollo Económico
Localización:	Bulnes urbano y rural (todas las AD)
Duración estimada:	12 meses
Monto estimado:	\$ 40.000.000.-
Etapas actual:	Perfil
Nombre iniciativa:	Estudio factibilidad de instalación de un puerto seco.
Tipo de iniciativa:	Estudio
Ámbito:	Desarrollo Económico
Localización:	AD3: Bulnes urbano
Duración estimada:	12 meses
Monto estimado:	\$ 40.000.000.-
Etapas actual:	Perfil

Ámbito Desarrollo Social y Seguridad Ciudadana

Nombre iniciativa:	Creación de un mapa con principales focos de vulnerabilidad.
Tipo de iniciativa:	Estudio
Ámbito:	Desarrollo Social y Seguridad Ciudadana
Localización:	Bulnes urbano y rural (todas las AD)
Duración estimada:	04 meses
Monto estimado:	\$ 15.000.000.-
Etapas actual:	Perfil
Nombre iniciativa:	Creación de radio comunitaria
Tipo de iniciativa:	Programa
Ámbito:	Desarrollo Social y Seguridad Ciudadana
Localización:	Bulnes urbano y rural (todas las AD)
Duración estimada:	12 meses
Monto estimado:	\$ 30.000.000.-
Etapas actual:	Perfil

Nombre iniciativa:	Contratación de odontólogo, psiquiatra, geriatra y médico en servicio de urgencia.
Tipo de iniciativa:	Programa
Ámbito:	Desarrollo Social y Seguridad Ciudadana
Localización:	Bulnes urbano y rural (todas las AD)
Duración estimada:	12 meses (ciclo anual)
Monto estimado:	\$ 120.000.000.-
Etapas actual:	Perfil
Nombre iniciativa:	Programa para la alimentación saludable en la comuna.
Tipo de iniciativa:	Programa
Ámbito:	Desarrollo Social y Seguridad Ciudadana
Localización:	Bulnes urbano y rural (todas las AD)
Duración estimada:	12 meses
Monto estimado:	\$ 10.000.000.-
Etapas actual:	Perfil
Nombre iniciativa:	Seguridad ciudadana: constitución de nuevas juntas de vigilancia en sectores rurales.
Tipo de iniciativa:	Programa
Ámbito:	Desarrollo Social y Seguridad Ciudadana
Localización:	AD: 1, 2, 4 y5. Las Raíces, Santa Rosa, El Retamo, Libuy, Las Lagunas, Santa Clara, Los Marcos, Los Tilos y Tres Esquinas.
Duración estimada:	12 meses
Monto estimado:	\$ 4.800.000.-
Etapas actual:	Perfil
Nombre iniciativa:	Nuevo plan de gestión oficina de deportes.
Tipo de iniciativa:	Programa
Ámbito:	Desarrollo Social y Seguridad Ciudadana
Localización:	Bulnes urbano y rural (todas las AD)
Duración estimada:	24 meses
Monto estimado:	\$ 24.000.000.-
Etapas actual:	Perfil
Nombre iniciativa:	Pantalla LED con información permanente de interés comunal.
Tipo de iniciativa:	Programa
Ámbito:	Desarrollo Social y Seguridad Ciudadana

Localización:	AD3: Bulnes urbano.
Duración estimada:	12 meses (ciclo anual)
Monto estimado:	\$ 24.000.000.-
Etapas actual:	Perfil
Nombre iniciativa:	Creación e instalación de mapas con ubicación de dependencias y servicios municipales.
Tipo de iniciativa:	Estudio
Ámbito:	Desarrollo Social y Seguridad Ciudadana
Localización:	AD3: Bulnes urbano.
Duración estimada:	3 meses
Monto estimado:	\$ 3.000.000.-
Etapas actual:	Perfil
Nombre iniciativa:	Bus de regreso subsidiado para personas que estudian de noche en Chillán.
Tipo de iniciativa:	Programa
Ámbito:	Desarrollo Social y Seguridad Ciudadana
Localización:	Todas las AD (Bulnes urbano y rural)
Duración estimada:	20 meses
Monto estimado:	\$ 30.000.000.-
Etapas actual:	Perfil
Nombre iniciativa:	Instalación de cámaras de seguridad ciudadana.
Tipo de iniciativa:	Proyecto de inversión.
Ámbito:	Desarrollo Social y Seguridad Ciudadana
Localización:	AD3: Bulnes Urbano
Duración estimada:	24 meses
Monto estimado:	\$ 70.000.000.-
Etapas actual:	Perfil

Ámbito Servicios Públicos

Nombre iniciativa:	Programa de capacitación a los funcionarios municipales
Tipo de iniciativa:	Programa
Ámbito:	Servicios Públicos
Localización:	AD3 – Bulnes Urbano

Duración estimada:	12 meses
Monto estimado:	\$ 35.000.000.-
Etapa actual:	Perfil
Nombre iniciativa:	Programa de adecuación horaria de los establecimientos de salud primaria
Tipo de iniciativa:	Programa
Ámbito:	Servicios Públicos
Localización:	AD1: Acceso Laja – Diguillín / Ruta Santa Clara-Los Marcos-Pueblo Seco en San Ignacio.
Duración estimada:	12 meses (ciclo anual)
Monto estimado:	\$ 24.000.000.-
Etapa actual:	Perfil
Nombre iniciativa:	Desarrollo de herramienta articuladora de la gestión municipal
Tipo de iniciativa:	Estudio
Ámbito:	Servicios Públicos
Localización:	Bulnes urbano y rural (todas las AD)
Duración estimada:	12 meses
Monto estimado:	\$ 25.000.000.-
Etapa actual:	Perfil
Nombre iniciativa:	Diseño para la reposición del edificio consistorial de Bulnes
Tipo de iniciativa:	Proyecto de Inversión
Ámbito:	Servicios Públicos
Localización:	AD3 – Bulnes Urbano
Duración estimada:	5 meses
Monto estimado:	\$ 40.800.000.-
Etapa actual:	Perfil
Nombre iniciativa:	Diseño para la reposición del CESFAM Bulnes
Tipo de iniciativa:	Proyecto de inversión
Ámbito:	Servicios Públicos
Localización:	AD3 – Bulnes Urbano
Duración estimada:	04 meses
Monto estimado:	\$ 30.800.000.-
Etapa actual:	Perfil

Nombre iniciativa:	Construcción Centro de Atención del Adulto Mayor comuna de Bulnes
Tipo de iniciativa:	Proyecto de inversión
Ámbito:	Servicios Públicos
Localización:	AD3 – Bulnes Urbano
Duración estimada:	06 meses
Monto estimado:	\$ 154.350.000.-
Etapas actual:	Perfil
Nombre iniciativa:	Adquisición de Camión Hidroelevador Multipropósito
Tipo de iniciativa:	Proyecto de inversión
Ámbito:	Servicios Públicos
Localización:	Bulnes urbano y rural (todas las AD)
Duración estimada:	02 meses
Monto estimado:	\$ 48.000.000.-
Etapas actual:	Perfil

Ámbito Infraestructura y Equipamiento

Nombre iniciativa:	Mejoramiento acceso principal a Bulnes – Ruta 5 y construcción paso cruce FF.CC.
Tipo de iniciativa:	Proyecto de inversión
Ámbito:	Infraestructura y Equipamiento
Localización:	AD3 – Bulnes Urbano
Duración estimada:	
Monto estimado:	
Etapas actual:	
Nombre iniciativa:	Diseño y construcción de ciclo vía para ruta 148 El Retamo - Bulnes
Tipo de iniciativa:	Proyecto de inversión
Ámbito:	Infraestructura y Equipamiento
Localización:	AD5: Área potencial desarrollo turístico local.
Duración estimada:	
Monto estimado:	
Etapas actual:	
Nombre iniciativa:	Mejoramiento, asfaltado y ciclo vía rutas N-613 y N-75, Tres Esquinas – Los Marcos - Los Tilos.

Tipo de iniciativa:	Proyecto de inversión
Ámbito:	Infraestructura y Equipamiento
Localización:	AD1: Acceso Laja – Diguillín / Ruta Santa Clara-Los Marcos-Pueblo Seco en San Ignacio. AD4: Franja interior productivo / Tres Esquinas - Los Marcos.
Duración estimada:	18 meses
Monto estimado:	\$ 5.000.000.000.-
Etapas actual:	Preinversión
Nombre iniciativa:	Diseño mejoramiento y asfaltado vía El Retamo – Laguna Santa Elena.
Tipo de iniciativa:	Proyecto de inversión
Ámbito:	Infraestructura y Equipamiento
Localización:	AD5: Área potencial desarrollo turístico local
Duración estimada:	06 meses
Monto estimado:	60 millones
Etapas actual:	Perfil
Nombre iniciativa:	Diseño de habilitación acceso norte por línea férrea (Calle Condell).
Tipo de iniciativa:	Proyecto de inversión
Ámbito:	Infraestructura y Equipamiento
Localización:	AD3: Bulnes Urbano
Duración estimada:	06 meses
Monto estimado:	\$ 60.000.000.-
Etapas actual:	Perfil
Nombre iniciativa:	Diseño asfaltado y ciclo vía acceso población O'Higgins
Tipo de iniciativa:	Proyecto de inversión
Ámbito:	Infraestructura y Equipamiento
Localización:	AD3: Bulnes Urbano
Duración estimada:	06 meses
Monto estimado:	\$ 60.000.000.-
Etapas actual:	
Nombre iniciativa:	Mejoramiento, asfaltado y ciclo vía camino ruta N-700, Santa Rosa
Tipo de iniciativa:	Proyecto de inversión
Ámbito:	Infraestructura y Equipamiento
Localización:	AD2: Acceso directo ruta Itata / Ruta Bulnes-Santa Rosa –Las Raíces.

Duración estimada:	2015-Etapa estudio - 6 meses. 2016- Etapa construcción – 12 meses
Monto estimado:	
Etapas actual:	
Nombre iniciativa:	Mejoramiento y asfaltado vía El Retamo – Los Alemanes.
Tipo de iniciativa:	Proyecto de inversión
Ámbito:	Infraestructura y Equipamiento
Localización:	
Duración estimada:	
Monto estimado:	
Etapas actual:	
Nombre iniciativa:	Mejoramiento de caminos PIRDT
Tipo de iniciativa:	Proyecto de inversión
Ámbito:	Infraestructura y Equipamiento
Localización:	
Duración estimada:	
Monto estimado:	
Etapas actual:	
Nombre iniciativa:	Diseño para la Reposición del Puente Gallipavo - Calle Campo de Deportes
Tipo de iniciativa:	Proyecto de inversión
Ámbito:	Infraestructura y Equipamiento
Localización:	AD3: Bulnes Urbano
Duración estimada:	06 meses
Monto estimado:	\$ 66.000.000.-
Etapas actual:	Perfil
Nombre iniciativa:	Pavimentos Participativos CPP Freire Condell y extremo norte
Tipo de iniciativa:	Proyecto de inversión
Ámbito:	Infraestructura y Equipamiento
Localización:	AD3: Bulnes Urbano
Duración estimada:	06 meses
Monto estimado:	
Etapas actual:	Perfil
Nombre iniciativa:	Pavimentos Participativos CPP Troncoso-Portales (Pobl. 11 Sept)

Tipo de iniciativa:	Proyecto de inversión
Ámbito:	Infraestructura y Equipamiento
Localización:	AD3: Bulnes Urbano
Duración estimada:	06 meses
Monto estimado:	
Etapa actual:	Perfil
Nombre iniciativa:	Pavimentos Participativos CPP Prat – Santa Clara
Tipo de iniciativa:	Proyecto de inversión
Ámbito:	Infraestructura y Equipamiento
Localización:	AD 1: Acceso Laja – Diguillín / Ruta Santa Clara-Los Marcos-Pueblo Seco en San Ignacio.
Duración estimada:	06 meses
Monto estimado:	
Etapa actual:	Perfil
Nombre iniciativa:	Pavimentos Participativos CPP Pobl. Los Aromos – Coltón Quillay
Tipo de iniciativa:	Proyecto de inversión
Ámbito:	Infraestructura y Equipamiento
Localización:	AD4: Franja interior productivo / Tres Esquinas - Los Marcos
Duración estimada:	06 meses
Monto estimado:	
Etapa actual:	Perfil
Nombre iniciativa:	Pavimentos Participativos CPP Pobl. Las Torres - Coltón Quillay
Tipo de iniciativa:	Proyecto de inversión
Ámbito:	Infraestructura y Equipamiento
Localización:	AD4: Franja interior productivo / Tres Esquinas - Los Marcos
Duración estimada:	06 meses
Monto estimado:	
Etapa actual:	Perfil
Nombre iniciativa:	Construcción para la reposición de calle Sargento Aldea
Tipo de iniciativa:	Proyecto de inversión
Ámbito:	Infraestructura y Equipamiento
Localización:	AD3: Bulnes urbano.

Duración estimada:	06 meses
Monto estimado:	\$ 310.000.000.-
Etapas actual:	Perfil
Nombre iniciativa:	Diseño y construcción ciclo vías casco urbano
Tipo de iniciativa:	Proyecto de inversión
Ámbito:	Infraestructura y Equipamiento
Localización:	AD3: Bulnes urbano.
Duración estimada:	18 meses
Monto estimado:	\$ 400.000.000.-
Etapas actual:	Perfil
Nombre iniciativa:	Mejoramiento y pavimentación ruta N 702, Larqui Poniente
Tipo de iniciativa:	Proyecto de inversión
Ámbito:	Infraestructura y Equipamiento
Localización:	AD6: Resto del territorio comunal, sector agrícola
Duración estimada:	
Monto estimado:	
Etapas actual:	Perfil
Nombre iniciativa:	Pavimentos Participativos tramo calles Sotomayor - Santa María
Tipo de iniciativa:	Proyecto de inversión
Ámbito:	Infraestructura y Equipamiento
Localización:	AD3: Bulnes Urbano
Duración estimada:	06 meses
Monto estimado:	
Etapas actual:	Perfil
Nombre iniciativa:	Diseño para la reposición del CESFAM Santa Clara
Tipo de iniciativa:	Proyecto de inversión
Ámbito:	Infraestructura y Equipamiento
Localización:	AD1: Acceso Laja – Diguillín / Ruta Santa Clara-Los Marcos-Pueblo Seco en San Ignacio.
Duración estimada:	09 meses
Monto estimado:	\$ 60.000.000.-
Etapas actual:	Perfil

Nombre iniciativa:	Estudio de factibilidad para retén de Carabineros en Tres Esquinas.
Tipo de iniciativa:	Proyecto de inversión
Ámbito:	Infraestructura y Equipamiento
Localización:	AD4: Franja interior productivo / Tres Esquinas - Los Marcos.
Duración estimada:	6 meses
Monto estimado:	\$ 30.000.000.-
Etapas actual:	Perfil
Nombre iniciativa:	Adquisición de terreno para ampliación y mejoramiento del cementerio municipal.
Tipo de iniciativa:	Proyecto de inversión
Ámbito:	Infraestructura y Equipamiento
Localización:	AD3: Bulnes urbano.
Duración estimada:	3 meses
Monto estimado:	\$ 80.000.000.-
Etapas actual:	Perfil
Nombre iniciativa:	Ampliación y mejoramiento del cementerio municipal.
Tipo de iniciativa:	Proyecto de inversión
Ámbito:	Infraestructura y Equipamiento
Localización:	AD3: Bulnes urbano.
Duración estimada:	12 meses
Monto estimado:	\$ 140.000.000.-
Etapas actual:	Perfil
Nombre iniciativa:	Diseño y construcción de recinto recreativo en sector Yanine.
Tipo de iniciativa:	Proyecto de inversión
Ámbito:	Infraestructura y Equipamiento
Localización:	AD3: Bulnes urbano.
Duración estimada:	18 meses
Monto estimado:	\$ 1.300.000.000.-
Etapas actual:	Perfil
Nombre iniciativa:	Diseño y construcción de Parque Municipal San Luis de Bulnes.
Tipo de iniciativa:	Proyecto de inversión
Ámbito:	Infraestructura y Equipamiento
Localización:	AD3: Bulnes urbano.

Duración estimada:	12 meses
Monto estimado:	\$ 50.000.000.-
Etapas actual:	Perfil
Nombre iniciativa:	Estudio sobre identidad local y patrimonio en la comuna de Bulnes
Tipo de iniciativa:	Estudio
Ámbito:	Infraestructura y Equipamiento
Localización:	Bulnes urbano y rural (todas las AD)
Duración estimada:	6 meses
Monto estimado:	\$ 30.000.000.-
Etapas actual:	Perfil
Nombre iniciativa:	Reparación Escuela Coltón Quillay
Tipo de iniciativa:	Proyecto de inversión
Ámbito:	Infraestructura y Equipamiento
Localización:	AD 6
Duración estimada:	3 meses
Monto estimado:	\$ 20.000.000.-
Etapas actual:	Perfil
Nombre iniciativa:	Reparación Escuela Milahue
Tipo de iniciativa:	Proyecto de inversión
Ámbito:	Infraestructura y Equipamiento
Localización:	AD 4
Duración estimada:	3 meses
Monto estimado:	\$ 20.000.000.-
Etapas actual:	Perfil
Nombre iniciativa:	Construcción de cubierta multicancha Tres Esquinas
Tipo de iniciativa:	Proyecto de inversión
Ámbito:	Infraestructura y Equipamiento
Localización:	AD 4
Duración estimada:	4 meses
Monto estimado:	\$ 32.000.000.-
Etapas actual:	Perfil
Nombre iniciativa:	Construcción Plazoleta Población El Esfuerzo, Tres Esquinas

Tipo de iniciativa:	Proyecto de inversión
Ámbito:	Infraestructura y Equipamiento
Localización:	AD 4
Duración estimada:	4 meses
Monto estimado:	\$ 45.000.000.-
Etapa actual:	Perfil
Nombre iniciativa:	Construcción Sede Social Villa Fresia
Tipo de iniciativa:	Proyecto de inversión
Ámbito:	Infraestructura y Equipamiento
Localización:	AD 3
Duración estimada:	5 meses
Monto estimado:	\$ 48.000.000.-
Etapa actual:	Perfil
Nombre iniciativa:	Construcción sede social club deportivo Comercio.
Tipo de iniciativa:	Proyecto de inversión
Ámbito:	Infraestructura y Equipamiento
Localización:	AD 3
Duración estimada:	5 meses
Monto estimado:	\$ 45.000.000.-
Etapa actual:	Perfil
Nombre iniciativa:	Construcción cancha de pasto sintético Esc. Eduardo Frei Montalva
Tipo de iniciativa:	Proyecto de inversión
Ámbito:	Infraestructura y Equipamiento
Localización:	AD 3
Duración estimada:	3 meses
Monto estimado:	\$ 55.000.000.-
Etapa actual:	Perfil
Nombre iniciativa:	Construcción Espacio Deportivo Villa El Progreso
Tipo de iniciativa:	Proyecto de inversión
Ámbito:	Infraestructura y Equipamiento
Localización:	AD 3
Duración estimada:	3 meses

Monto estimado:	\$ 30.000.000.-
Etapa actual:	Perfil
Nombre iniciativa:	Construcción plazoleta Celia Urrutia Prieto
Tipo de iniciativa:	Proyecto de inversión
Ámbito:	Infraestructura y Equipamiento
Localización:	AD 3
Duración estimada:	4 meses
Monto estimado:	\$ 40.000.000.-
Etapa actual:	Perfil
Nombre iniciativa:	Construcción de cubierta multicanchas O'Higgins
Tipo de iniciativa:	Proyecto de inversión
Ámbito:	Infraestructura y Equipamiento
Localización:	AD 3
Duración estimada:	3 meses
Monto estimado:	\$ 32.000.000.-
Etapa actual:	Perfil
Nombre iniciativa:	Construcción cancha de pasto sintética club deportivo Comercio
Tipo de iniciativa:	Proyecto de inversión
Ámbito:	Infraestructura y Equipamiento
Localización:	AD 3
Duración estimada:	3 meses
Monto estimado:	\$ 55.000.000.-
Etapa actual:	Perfil
Nombre iniciativa:	Ampliación y remodelación sede social El Mirador
Tipo de iniciativa:	Proyecto de inversión
Ámbito:	Infraestructura y Equipamiento
Localización:	AD 5
Duración estimada:	2 meses
Monto estimado:	\$ 15.500.000.-
Etapa actual:	Perfil
Nombre iniciativa:	Ampliación y cierre perimetral sede social Villa Santa Cruz
Tipo de iniciativa:	Proyecto de inversión

Ámbito:	Infraestructura y Equipamiento
Localización:	AD 3
Duración estimada:	3 meses
Monto estimado:	\$ 29.000.000.-
Etapas actual:	Perfil
Nombre iniciativa:	Ampliación Sede Adulto Mayor Tres Esquinas
Tipo de iniciativa:	Proyecto de inversión
Ámbito:	Infraestructura y Equipamiento
Localización:	AD 4
Duración estimada:	3 meses
Monto estimado:	\$ 30.000.000.-
Etapas actual:	Perfil
Nombre iniciativa:	Diseño para la construcción PMB Sector Tres Esquinas
Tipo de iniciativa:	Proyecto de inversión
Ámbito:	Infraestructura y Equipamiento
Localización:	AD 4
Duración estimada:	06 meses
Monto estimado:	\$ 71.000.000.-
Etapas actual:	Preinversión
Nombre iniciativa:	Diseño para remodelación Plaza de Armas de Bulnes
Tipo de iniciativa:	Proyecto de inversión
Ámbito:	Infraestructura y Equipamiento
Localización:	AD3: Bulnes urbano.
Duración estimada:	3 meses
Monto estimado:	\$ 21.000.000.-
Etapas actual:	perfil
Nombre iniciativa:	Construcción cancha pasto sintético Liceo Santa Cruz de Larqui
Tipo de iniciativa:	Proyecto de inversión
Ámbito:	Infraestructura y Equipamiento
Localización:	AD 3
Duración estimada:	04 meses
Monto estimado:	\$ 56.000.000.-

Etapa actual:	Perfil
Nombre iniciativa:	Construcción cancha pasto sintético Liceo Manuel Bulnes
Tipo de iniciativa:	Proyecto de inversión
Ámbito:	Infraestructura y Equipamiento
Localización:	AD 3
Duración estimada:	04 meses
Monto estimado:	\$ 56.000.000.-
Etapa actual:	Perfil
Nombre iniciativa:	Construcción multicancha Villa Cordillera, Pueblo Seco
Tipo de iniciativa:	Proyecto de inversión
Ámbito:	Infraestructura y Equipamiento
Localización:	AD 1
Duración estimada:	04 meses
Monto estimado:	\$ 56.000.000.-
Etapa actual:	Perfil
Nombre iniciativa:	Construcción multicancha Villa El Esfuerzo, Tres Esquinas
Tipo de iniciativa:	Proyecto de inversión
Ámbito:	Infraestructura y Equipamiento
Localización:	AD 4
Duración estimada:	04 meses
Monto estimado:	\$ 56.000.000.-
Etapa actual:	Perfil
Nombre iniciativa:	Construcción multicancha Villa El Progreso
Tipo de iniciativa:	Proyecto de inversión
Ámbito:	Infraestructura y Equipamiento
Localización:	AD 3
Duración estimada:	04 meses
Monto estimado:	\$ 56.000.000.-
Etapa actual:	Perfil
Nombre iniciativa:	Programa Saneamiento de Títulos de Derechos de Agua para varios Comités Agua Potable existentes en localidades rurales de Bulnes.
Tipo de iniciativa:	Proyecto de inversión

Ámbito:	Infraestructura y Equipamiento
Localización:	AD 1, 2, 4, 5, 6
Duración estimada:	9 meses
Monto estimado:	\$ 121.000.000.-
Etapas actual:	Perfil
Nombre iniciativa:	Alumbrado público en varios sectores (El Caracol, La Palmera, Las Esquinas, Larqui Oriente).
Tipo de iniciativa:	Proyecto de inversión
Ámbito:	Infraestructura y Equipamiento
Localización:	AD6: Resto del territorio comunal, sector agrícola.
Duración estimada:	06 meses
Monto estimado:	\$ 33.000.000.-
Etapas actual:	Perfil
Nombre iniciativa:	Estudio ampliación territorio operacional ESSBIO – El Progreso
Tipo de iniciativa:	Estudio
Ámbito:	Infraestructura y Equipamiento
Localización:	AD 3
Duración estimada:	12 meses
Monto estimado:	\$ 35.000.000.-
Etapas actual:	Perfil
Nombre iniciativa:	Programa mejoramiento de barrios para Tres Esquinas.
Tipo de iniciativa:	Proyecto de inversión
Ámbito:	Infraestructura y Equipamiento
Localización:	AD4: Franja interior productivo / Tres Esquinas - Los Marcos.
Duración estimada:	12 meses
Monto estimado:	\$ 1.200.000.000.-
Etapas actual:	Perfil
Nombre iniciativa:	Diseño Plantas Tratamiento Aguas Servidas y APR en localidades rurales.
Tipo de iniciativa:	Proyecto de inversión
Ámbito:	Infraestructura y Equipamiento
Localización:	AD6: Resto del territorio comunal, sector agrícola.
Duración estimada:	09 meses

Monto estimado:	\$ 70.000.000.-
Etapas actual:	Perfil
Nombre iniciativa:	Construcción APR Sector Las Raíces
Tipo de iniciativa:	Proyecto de inversión
Ámbito:	Infraestructura y Equipamiento
Localización:	AD 2
Duración estimada:	05 meses
Monto estimado:	\$ 58.000.000.-
Etapas actual:	Perfil
Nombre iniciativa:	Ampliación de alumbrado público diversos sectores (Tres Esquinas, Larqui Poninete, Los Aromos)
Tipo de iniciativa:	Proyecto de inversión
Ámbito:	Infraestructura y Equipamiento
Localización:	AD 4, AD 6
Duración estimada:	06 meses
Monto estimado:	\$ 33.000.000.-
Etapas actual:	Perfil
Nombre iniciativa:	Construcción iluminación estadio municipal
Tipo de iniciativa:	Proyecto de inversión
Ámbito:	Infraestructura y Equipamiento
Localización:	AD3: Bulnes urbano.
Duración estimada:	06 meses
Monto estimado:	\$ 126.000.000.-
Etapas actual:	Perfil
Nombre iniciativa:	Aumentar y mejorar iluminación pública con tecnología sustentable
Tipo de iniciativa:	Proyecto de inversión
Ámbito:	Infraestructura y Equipamiento
Localización:	AD 3
Duración estimada:	12 meses
Monto estimado:	\$ 1.500.000.000.-
Etapas actual:	Perfil
Nombre iniciativa:	Reimplementar el Museo Comunal

Tipo de iniciativa:	Proyecto de inversión
Ámbito:	Infraestructura y Equipamiento
Localización:	AD 3
Duración estimada:	12 meses
Monto estimado:	\$ 150.000.000.-
Etapa actual:	Perfil
Nombre iniciativa:	Recuperación de la Plaza de Tres Esquinas
Tipo de iniciativa:	Proyecto de inversión
Ámbito:	Infraestructura y Equipamiento
Localización:	AD 4
Duración estimada:	04 meses
Monto estimado:	\$ 40.000.000.-
Etapa actual:	Perfil
Nombre iniciativa:	Recuperación de la Plaza de Pueblo Seco
Tipo de iniciativa:	Proyecto de inversión
Ámbito:	Infraestructura y Equipamiento
Localización:	AD 1
Duración estimada:	04 meses
Monto estimado:	\$ 40.000.000.-
Etapa actual:	Perfil

Ámbito Medioambiente

Nombre iniciativa:	Programa fiscalización ambiental efectiva.
Tipo de iniciativa:	Programa
Ámbito:	Medioambiente
Localización:	Bulnes urbano y rural (todas las AD)
Duración estimada:	12 meses (ciclo anual)
Monto estimado:	\$ 28.000.000.-
Etapa actual:	Perfil
Nombre iniciativa:	Adquisición e instalación de contenedores de basura en sectores rurales y urbanos.
Tipo de iniciativa:	Proyecto de inversión

Ámbito:	Medioambiente
Localización:	Bulnes urbano y rural (todas las AD)
Duración estimada:	03 meses
Monto estimado:	\$ 7.000.000.-
Etapas actual:	Perfil
Nombre iniciativa:	Catastro y control de perros vagos.
Tipo de iniciativa:	Programa
Ámbito:	Medioambiente
Localización:	Bulnes urbano y rural (todas las AD)
Duración estimada:	36 meses
Monto estimado:	\$ 41.000.000.-
Etapas actual:	Perfil
Nombre iniciativa:	Diseño y construcción clínica de recuperación animal
Tipo de iniciativa:	Proyecto de inversión
Ámbito:	Medioambiente
Localización:	AD 3
Duración estimada:	06 meses
Monto estimado:	\$ 45.000.000.-
Etapas actual:	Perfil
Nombre iniciativa:	Fortalecimiento de la malla educacional comunal en aspectos ambientales.
Tipo de iniciativa:	Programa
Ámbito:	Medioambiente
Localización:	Bulnes urbano y rural (todas las AD)
Duración estimada:	36 meses
Monto estimado:	\$ 24.000.000.-
Etapas actual:	Perfil
Nombre iniciativa:	Campaña de cuidado ambiental, reciclaje y tenencia responsable de mascotas.
Tipo de iniciativa:	Programa
Ámbito:	Medioambiente
Localización:	Bulnes urbano y rural (todas las AD)
Duración estimada:	36 meses
Monto estimado:	\$ 24.000.000.-

Etapa actual:	Perfil
Nombre iniciativa:	Estudio de olores e impacto ambiental de chancherías
Tipo de iniciativa:	Estudio
Ámbito:	Medioambiente
Localización:	AD 3, 4
Duración estimada:	12 meses
Monto estimado:	\$ 30.000.000.-
Etapa actual:	Perfil
Nombre iniciativa:	Ciclo de conferencias participativas ambientales en Bulnes (generación de energía, sanidad agrícola, contaminación de aguas).
Tipo de iniciativa:	Estudio
Ámbito:	Medioambiente
Localización:	AD 3
Duración estimada:	12 meses
Monto estimado:	\$ 15.000.000.-
Etapa actual:	Perfil

Anexo 3 -- Fichas Detalladas de las Iniciativas Propuestas por la Comunidad

Ficha Maestra de Iniciativas

Es un formato descriptor específicamente creado para iniciativas que forman parte de un PLADECO, publicado en el Manual para la Elaboración de PLADECOS de la SUBDERE y la CEPAL. Hemos realizado pequeñas adaptaciones al formato original, para hacerlo más pertinente. La Ficha Maestra es un instrumento adaptable: se pueden agregar, quitar o modificar los campos de información aquí descritos. Se sugiere, en un inicio, ocupar la Ficha Maestra en su formato completo, e ir testeando qué campos de información resultan más útiles y aplicables para fundamentar cada iniciativa ante posibles fuentes de cofinanciamiento.

1. Nombre de la iniciativa	Sugerir un nombre breve y elocuente		
1.1 Tipo de iniciativa	Alternativas: - Estudio - Programa - Proyecto de Inversión		
1.2 Código BIP			
1.3 Código PLADECO			
2. Etapa actual	Alternativas:		
	Estudio: - Perfil - Ejecución	Programa: - Perfil - Diseño - Ejecución	Proyecto de inversión: - Perfil - Preinversión - Inversión - Operación
3. Ambito	Alternativas: - Desarrollo Económico - Desarrollo Social y Seguridad Ciudadana - Servicios Públicos - Infraestructura, equipamiento y ordenamiento territorial - Medioambiente		
4. Localización	Cuando corresponda, usar estas alternativas: - Bulnes urbano y rural (todas las AD) - AD1: Acceso Laja - Diguillín / Ruta Santa Clara-Los Marcos-Pueblo Seco en San Ignacio. - AD2: Acceso directo ruta Itata / Ruta Bulnes-Santa Rosa -Las Raíces. - AD3: Bulnes urbano. - AD4: Franja interior productivo / Tres Esquinas - Los Marcos.		

			<ul style="list-style-type: none"> - AD5: Área potencial desarrollo turístico local. - AD6: Resto del territorio comunal, sector agrícola. <p>Si no corresponde, mencionar la(s) localidad(es) en donde se ejecutaría la iniciativa.</p>
5. Área de influencia	5.1 Comunal / local		Si es local, señalar localidad(es)
	5.2 Grupo objetivo		Se refiere a los actores sociales prioritarios o emblemáticos especialmente afectados por el problema del cual derivó la iniciativa, o especialmente interesados en que la iniciativa se lleve a efecto, o que se verían especialmente beneficiados por su materialización. Para algunas iniciativas, es dable y lógico mencionar más de un grupo objetivo.
	5.3 Cobertura		N° personas
6. Proyecto relacionado			Mencionar la o las iniciativas, sean estas estudios, programas o proyectos de inversión, que se relacionan directamente. Punto seguido, mencionar cómo se relaciona (ej.: es condicionante o derivada, complementa, enriquece, etc.)
7. Prioridad PLADECO			Uso SECPLA
8. Priorización de la comunidad			Indicar en qué lugar fue priorizada la iniciativa, respecto del total de propuestas que surgieron en el ámbito correspondiente. Por ejemplo: Lugar #3 de un total de 8 iniciativas sujetas a priorización.
9. Situación actual			Citar problema(s) relacionados, de los cuales surge la iniciativa. Se trata de establecer un breve diagnóstico.
9.1 Objetivos esperados	Social		Lo que se pretende alcanzar con la implementación de la iniciativa. Importante incluir indicadores cuantitativos y cualitativos como parte del objetivo, para hacerlo concreto y medible.
	Económico		Lo que se pretende alcanzar con la implementación de la iniciativa. Importante incluir indicadores cuantitativos y cualitativos como parte del objetivo, para hacerlo concreto y medible.
	Ambiental		Lo que se pretende alcanzar con la implementación de la iniciativa. Importante incluir indicadores cuantitativos y cualitativos como parte del objetivo, para hacerlo concreto y medible.
9.2 Riesgos identificados	Social		Situaciones o hechos desfavorables que podrían surgir como consecuencia de implementar la iniciativa.
	Económico		Situaciones o hechos desfavorables que podrían surgir como consecuencia de implementar la iniciativa.

	Ambiental	Situaciones o hechos desfavorables que podrían surgir como consecuencia de implementar la iniciativa.			
10. Duración		Número de meses que duraría la iniciativa una vez aprobada.			
11. Monto		Cifra en millones de pesos (ej.: \$ 25.000.000.-)			
12. Estructura de financiamiento		Municipal	FNDR	Sectorial	Otros
		\$ 5.000.000	\$ 20.000.000		
13. Coherencia estratégica		Explicar cómo esta iniciativa tiene coherencia con los lineamientos de la Estrategia Regional de Desarrollo, con las políticas o planes sectoriales, u otros instrumentos de planificación de mayor alcance.			
14. Responsable del proyecto		Indicar cargo y unidad y departamento.			

1. Nombre de la iniciativa		PLADETUR: LÍNEA BASE Y PLAN ESTRATÉGICO DE DESARROLLO DEL TURISMO.
1.1 Tipología		Estudio
1.2 Código BIP		Uso SECPLA
1.3 Código PLADECO		Uso SECPLA
2. Etapa actual		Uso SECPLA
3. Ambito		Desarrollo Económico y Silvoagropecuario
4. Localización geográfica		Toda la comuna
5. Área de influencia	5.1 Comunal / local	Comunal
	5.2 Grupo objetivo	Proveedores de servicios a la actividad turística (gastronómicos, hoteleros, transportistas, etc.); Pequeños agricultores y productores; Comerciantes.
	5.3 Cobertura	Falta determinar número de personas y empresas beneficiadas
6. Proyecto relacionado		Adquisición, diseño y construcción de recinto recreativo en sector Yanine; Diseño y construcción de parque en Quinta San Luis; Proyecto Boulevard (en desarrollo).
7. Prioridad PLADECO		Uso SECPLA
8. Priorización de la comunidad		Única iniciativa propuesta por la comunidad en el ámbito Desarrollo Económico y Silvoagropecuario.
9. Situación actual		Se desaprovechan oportunidades por el bajo grado de conocimiento y valorización de los recursos disponibles que tienen potencial turístico. A pesar de existir sitios con atractivo natural y cultural, no hay políticas ni incentivos claros para el desarrollo de proyectos turísticos. Actores interesados están organizados en Cámara de Turismo, motivados por colaborar.
9.1 Objetivos esperados	Social	Aumentar el sentido de pertenencia y la participación de la comunidad en donde se identifiquen y desarrollen atractivos turísticos, hitos históricos y atractivos naturales.
	Económico	Obtención clara y precisa de la composición empresarial de la comuna. Determinar los resultados económicos que lograrían las pequeñas empresas. Incremento de la rentabilidad de las pequeñas empresas involucradas en cada lugar o sector donde se desarrollen las actividades.

		Ambiental	Interiorizar y hacer partícipes a los grupos sociales vinculados a los atractivos turísticos, hitos históricos y atractivos naturales. Mejoramiento de lugares históricos. Conservación y mejoramiento de lugares de atractivo natural.			
9.2	Riesgos identificados	Social	Desgaste en los actores por falta de resultados tangibles. Podría afectar su disposición al trabajo colaborativo.			
		Económico	Aparición de problemas de propiedad de terrenos con acceso a atractivos naturales, que hagan económicamente inviable el desarrollo de ciertos proyectos turísticos.			
		Ambiental	No se identifican riesgos significativos.			
10.	Duración estimada		12 meses aproximadamente			
11.	Costo estimado		40 millones aproximadamente			
12.	Estructura de financiamiento		Municipal	FNDR	Sectorial	Otros
				40 millones		
13.	Coherencia con la ERD y/o política sectorial		Uso jefe proyecto			
14.	Responsable (unidad y persona)		Uso SECPLA			

1. Nombre de la iniciativa		CREACIÓN DE UN MAPA CON PRINCIPALES FOCOS DE VULNERABILIDAD
1.1	Tipología	Estudio
1.2	Código BIP	Uso SECPLA
1.3	Código PLADECO	Uso SECPLA
2.	Etapa actual	Uso SECPLA
3.	Ámbito	Desarrollo social y seguridad ciudadana
4.	Localización geográfica	Toda la comuna. AD 1, 2, 3, 4 y 5.
5.	Área de influencia	5.1 Comunal / local
		5.2 Grupo objetivo
		5.3 Cobertura
		Comunal
		Población comunal
		21.681 personas, de manera directa.

6. Proyecto relacionado	Programa: Constitución de nuevas juntas de vigilancia en sectores rurales. Derivado y complementario.			
7. Prioridad PLADECO	Uso SECPLA			
8. Priorización de la comunidad	N° 1 de un total de 10 iniciativas presentadas a la comunidad.			
9. Situación actual	Percepción de falta de patrullaje de carabineros en sectores rurales es considerado como una de las causas del aumento de la delincuencia y de la sensación de inseguridad de la población. Falta de conocimiento de la comunidad del plan cuadrante, dificulta su implementación y funcionamiento en todos los sectores de la comuna.			
9.1 Objetivos esperados	Social	Reducir cifras de delincuencia y victimización. Mejorar la sensación de seguridad percibida.		
	Económico	Fortalecimiento de la inversión debido a la percepción de comuna segura.		
	Ambiental			
9.2 Riesgos identificados	Social	Estigmatización de sectores con mayor número de focos.		
	Económico	Falta de interés por desarrollar actividades productivas y comerciales.		
	Ambiental			
10. Duración estimada	6 meses			
11. Costo estimado	25 millones			
12. Estructura de financiamiento	Municipal	FNDR	Sectorial	Otros
			25 millones	
13. Coherencia con la ERD y/o política sectorial	Uso jefe proyecto			
14. Responsable (unidad y persona)	Uso SECPLA			

1. Nombre de la iniciativa	CREACIÓN DE RADIO COMUNITARIA
1.1 Tipología	Programa
1.2 Código BIP	Uso SECPLA

1.3 Código PLADECO		Uso SECPLA			
2. Etapa actual		Uso SECPLA			
3. Ambito		Desarrollo Social y Seguridad Ciudadana			
4. Localización geográfica		Bulnes urbano y rural.			
5. Área de influencia	5.1 Comunal / local	Comunal			
	5.2 Grupo objetivo	Jóvenes, adultos y adultos mayores.			
	5.3 Cobertura	21. 681 personas (población comunal proyectada a 2012).			
6. Proyecto relacionado					
7. Prioridad PLADECO		Uso SECPLA			
8. Priorización de la comunidad		N° 2 de un total de 10 iniciativas presentadas a la comunidad.			
9. Situación actual		Centralización de la información comunal en el sector urbano, genera falta de información (difusión) acerca de: proyectos, fondos y actividades de desarrollo social, dificultando el conocimiento y la participación del adulto mayor y la mujer de sectores rurales.			
9.1 Objetivos esperados	Social	Informar a la población de las actividades y programas de la comuna.			
	Económico	Difundir todo tipo de acciones vinculadas al intercambio comercial.			
	Ambiental	Prevenir e informar de situaciones de riesgo medio ambiental en la comuna.			
9.2 Riesgos identificados	Social	Uso inadecuado de la herramienta comunicacional. Falta de pluralidad.			
	Económico	Inadecuada gestión y aumento de costos operativos que obliguen a cerrar el proyecto.			
	Ambiental	No se visualizan.			
10. Duración estimada		12 Meses.			
11. Costo estimado		30 Millones			
12. Estructura de financiamiento		Municipal	FNDR	Sectorial	Otros
				30 Millones	
13. Coherencia con la ERD y/o política sectorial		Uso jefe proyecto			

14. Responsable (unidad y persona)	Uso SECPLA
------------------------------------	------------

1. Nombre de la iniciativa	CONTRATACIÓN DE ODONTÓLOGO, PSIQUIATRA, GERIATRA Y MÉDICO EN SERVICIO DE URGENCIA.	
1.1 Tipología	Programa	
1.2 Código BIP	Uso SECPLA	
1.3 Código PLADECO	Uso SECPLA	
2. Etapa actual	Uso SECPLA	
3. Ámbito	Desarrollo Social y Seguridad Ciudadana	
4. Localización geográfica	Bulnes urbano y rural. AD: 1, 2, 3, 4 y5.	
5. Área de influencia	5.1 Comunal / local	Comunal
	5.2 Grupo objetivo	Niños, jóvenes, adultos y adultos mayores de sectores rurales y urbanos que requieren prestaciones de salud.
	5.3 Cobertura	21.681 personas.
6. Proyecto relacionado	Programa para la alimentación saludable. Complementario.	
7. Prioridad PLADECO	Uso SECPLA	
8. Priorización de la comunidad	Nº 3 de un total de diez iniciativas presentadas a la comunidad.	
9. Situación actual	Percepción y evaluación negativa de los servicios de salud de la comuna, debido a una atención deficiente en odontología, urgencia y a la falta de dotación de especialistas médicos en traumatología y psiquiatría. Aumento de obesidad infantil y muertes por suicidios en la comuna.	
9.1 Objetivos esperados	Social	Aumentar la cobertura y la calidad de las prestaciones de salud entregadas a los habitantes de la comuna. Revertir índices negativos de salud mental, de sobrepeso y de obesidad infantil.
	Económico	
	Ambiental	
	Social	No se visualizan

9.2 Riesgos identificados	Económico	No se visualizan.			
	Ambiental	No se visualizan.			
10. Duración estimada	Permanente.				
11. Costo estimado	120 millones al año				
12. Estructura de financiamiento	Municipal	FNDR	Sectorial	Otros	
			120 Millones		
13. Coherencia con la ERD y/o política sectorial	Uso jefe proyecto				
14. Responsable (unidad y persona)	Uso SECPLA				

1. Nombre de la iniciativa	PROGRAMA DE ALIMENTACIÓN SALUDABLE PARA LA COMUNA.				
1.1 Tipología	Programa				
1.2 Código BIP	Uso SECPLA				
1.3 Código PLADECO	Uso SECPLA				
2. Etapa actual	Uso SECPLA				
3. Ámbito	Desarrollo Social y Seguridad Ciudadana				
4. Localización geográfica	Bulnes urbano y rural. AD 1 ,2, 3, 4 y 5.				
5. Área de influencia	5.1 Comunal / local	Comunal			
	5.2 Grupo objetivo	Niños, adolescentes y embarazadas.			
	5.3 Cobertura	21.681 personas			
6. Proyecto relacionado	Contratación de odontólogo, psiquiatra, geriatra y médico en servicio de urgencia. Complementa.				
7. Prioridad PLADECO	Uso SECPLA				
8. Priorización de la comunidad	N° 5 de un total de 10 iniciativas presentadas a la comunidad.				
9. Situación actual	Aumento de obesidad infantil y muertes por suicidios en la comuna.				
9.1 Objetivos esperados	Social	Disminuir índice de obesidad en la comuna y enfermedades prevalentes como diabetes e hipertensión.			

	Económico			
	Ambiental			
9.2 Riesgos identificados	Social	No se visualizan		
	Económico	No se visualizan		
	Ambiental	No se visualizan		
10. Duración estimada	12 Meses.			
11. Costo estimado	5 Millones			
12. Estructura de financiamiento	Municipal	FNDR	Sectorial	Otros
	5 millones			
13. Coherencia con la ERD y/o política sectorial	Uso jefe proyecto			
14. Responsable (unidad y persona)	Uso SECPLA			

1. Nombre de la iniciativa	SEGURIDAD CIUDADANA: CONSTITUCIÓN DE NUEVAS JUNTAS DE VIGILANCIA EN SECTORES RURALES			
1.1 Tipología	Programa			
1.2 Código BIP	Uso SECPLA			
1.3 Código PLADECO	Uso SECPLA			
2. Etapa actual	Uso SECPLA			
3. Ámbito	Desarrollo Social y Seguridad Ciudadana			
4. Localización geográfica	AD: 1, 2, 4 y5. Las raíces, Santa Rosa, El Retamo, Libuy, Las lagunas, Santa Clara, Los Marcos, Los Tilos y Tres esquinas.			
5. Área de influencia	5.1 Comunal / local	Comunal		
	5.2 Grupo objetivo	Principalmente población rural.		
	5.3 Cobertura	11.274 personas (estimado población rural proyectada a 2012).		
6. Proyecto relacionado	Estudio con dirigentes vecinales, para crear mapa de focos de vulnerabilidad. Complementario.			

7. Prioridad PLADECO	Uso SECPLA		
8. Priorización de la comunidad	N°6 de un total de 10 iniciativas presentadas a la comunidad.		
9. Situación actual	Percepción de falta de patrullaje de carabineros en sectores rurales es considerada como una de las causas del aumento de la delincuencia y de la sensación de inseguridad de la población. Falta de conocimiento del plan cuadrante, dificulta su implementación y funcionamiento en todos los sectores de la comuna.		
9.1 Objetivos esperados	Social	Disminución focos de delincuencia en sectores rurales. Aumento de la sensación de seguridad ciudadana.	
	Económico	Mejorar las condiciones locales para el desarrollo de actividades económicas: productivas, comerciales y de servicios.	
	Ambiental		
9.2 Riesgos identificados	Social	Actuar de sociedad civil por sobre la autoridad de carabineros.	
	Económico	No se visualizan	
	Ambiental	No se visualizan	
10. Duración estimada	24 meses		
11. Costo estimado	2,4 millones		
12. Estructura de financiamiento	Municipal	FNDR	Sectorial
			2,4 Millones
13. Coherencia con la ERD y/o política sectorial	Uso jefe proyecto		
14. Responsable (unidad y persona)	Uso SECPLA		

1. Nombre de la iniciativa	PROGRAMA DE CAPACITACIÓN A LOS FUNCIONARIOS MUNICIPALES
1.1 Tipología	Programa
1.2 Código BIP	Uso SECPLA
1.3 Código PLADECO	Uso SECPLA
2. Etapa actual	Uso SECPLA

3. Ámbito		Servicios públicos			
4. Localización geográfica		AD3 - Bulnes urbano			
5. Área de influencia	5.1 Comunal / local	Comunal			
	5.2 Grupo objetivo	Funcionarios municipales (directo). Usuarios de servicios municipales (indirectos)			
	5.3 Cobertura	200 funcionarios municipales			
6. Proyecto relacionado		--			
7. Prioridad PLADECO		Uso SECPLA			
8. Priorización de la comunidad		# 1 de un total de 5 iniciativas presentadas a la comunidad			
9. Situación actual		La comunidad reporta que la calidad de la atención es deficiente en varios servicios de responsabilidad municipal. Se necesita reforzar las competencias de los funcionarios municipales, y dotarlos de nuevas herramientas para mejorar su gestión en aspectos tales como Trato al usuario, Trabajo en equipo, Atención de público, Probidad, Beneficios estatales, Fuentes de financiamiento municipal, Formulación y postulación de proyectos.			
9.1 Objetivos esperados	Social	Mejoramiento de las prestaciones que otorga la municipalidad. Aumento de la satisfacción usuaria.			
	Económico	Mayor allegamiento de recursos por mayores capacidades para formular y postular proyectos con efectividad			
	Ambiental	--			
9.2 Riesgos identificados	Social	Resistencia al cambio y al aprendizaje en funcionarios municipales.			
	Económico	No se visualizan			
	Ambiental	No se visualizan			
10. Duración estimada		5 meses			
11. Costo estimado		MM\$ 35			
12. Estructura de financiamiento	Municipal	FNDR	Sectorial	Otros	
	MM\$ 25	MM\$ 0	MM\$ 10	MM\$ 0	
13. Coherencia con la ERD y/o política sectorial		Uso jefe proyecto			
14. Responsable (unidad y persona)		Uso SECPLA			

1. Nombre de la iniciativa		PROGRAMA DE ADECUACIÓN HORARIA DE LOS ESTABLECIMIENTOS DE SALUD PRIMARIA
1.1 Tipología		Programa
1.2 Código BIP		Uso SECPLA
1.3 Código PLADECO		Uso SECPLA
2. Etapa actual		Uso SECPLA
3. Ámbito		Servicios públicos
4. Localización geográfica		AD1 (Santa Clara - Tres Esquinas)
5. Área de influencia	5.1 Comunal / local	Comunal
	5.2 Grupo objetivo	Todos los usuarios de la red APS
	5.3 Cobertura	21.681 personas
6. Proyecto relacionado		--
7. Prioridad PLADECO		Uso SECPLA
8. Priorización de la comunidad		# 3 de un total de 5 iniciativas presentadas a la comunidad
9. Situación actual		En la actualidad, por oferta insuficiente versus alta demanda y problemas de transporte, los usuarios de la red de atención primaria de salud deben concurrir en horas matinales extremas para lograr ser atendidos y recibir prestaciones de salud. La espera en espacios públicos mal habilitados, o a la intemperie, es indigna y puede agravar la condición de salud del paciente. En consecuencia, se plantea la <i>readecuación de la jornada de trabajo del personal auxiliar y administrativo</i> del departamento de salud, permitiendo recibir a los pacientes en condiciones dignas y atenderlos con eficiencia. Cabe destacar que experiencias similares se han desarrollado en hospitales, logrando mejorar las condiciones de atención y disminuyendo el estrés en el selector de demanda.
9.1 Objetivos esperados	Social	Mejoramiento de las prestaciones que otorga la municipalidad. Mayor satisfacción usuaria. Mejor condición de salud de los usuarios.
	Económico	Mayor eficiencia en el uso del presupuesto para la atención de salud primaria.
	Ambiental	--

9.2 Riesgos identificados	Social	No se visualizan		
	Económico	No se visualizan		
	Ambiental	No se visualizan		
10. Duración estimada	12 meses			
11. Costo estimado	MM\$ 24			
12. Estructura de financiamiento	Municipal	FNDR	Sectorial	Otros
	MM\$ 12	MM\$ 0	MM\$ 12	MM\$ 0
13. Coherencia con la ERD y/o política sectorial	Uso jefe proyecto			
14. Responsable (unidad y persona)	Uso SECPLA			

1. Nombre de la iniciativa	DESARROLLO DE HERRAMIENTA ARTICULADORA DE LA GESTIÓN MUNICIPAL		
1.1 Tipología	Estudio		
1.2 Código BIP	Uso SECPLA		
1.3 Código PLADECO	Uso SECPLA		
2. Etapa actual	Uso SECPLA		
3. Ámbito	Servicios públicos		
4. Localización geográfica	Toda la comuna		
5. Área de influencia	5.1 Comunal / local	Comunal	
	5.2 Grupo objetivo	Habitantes de la comuna que utilizan los servicios municipales	
	5.3 Cobertura	21.681 personas	
6. Proyecto relacionado	--		
7. Prioridad PLADECO	Uso SECPLA		
8. Priorización de la comunidad	# 4 de un total de 5 iniciativas presentadas a la comunidad		
9. Situación actual	La gestión municipal recibe una evaluación insatisfactoria por parte de la comunidad (Nota 4.2 en escala de 1 a 7) y se aprecia altamente desarticulada en sus distintos ámbitos de acción. No existe una herramienta de gestión		

		que articule los instrumentos planificación municipal, tales como Pladeco, Padem, Plan de salud, Proyectos educativos institucionales de los establecimientos educacionales, Plan regulador, Presupuesto anual. La comunidad percibe esfuerzos aislados sin una matriz articuladora de las iniciativas.		
9.1 Objetivos esperados	Social	La comunidad percibe y se beneficia de una gestión municipal mejor articulada y más efectiva gracias a una herramienta de gestión apropiada por todos los departamentos.		
	Económico	Aumento de la eficacia y eficiencia en el diseño y la ejecución del presupuesto municipal.		
	Ambiental	Formulación de estudios, programas e inversiones incorporando criterios de sustentabilidad (Social, Económica y Ambiental).		
9.2 Riesgos identificados	Social	Resistencia de funcionarios al diseño participativo de herramientas de gestión.		
	Económico	No se visualizan.		
	Ambiental	No se visualizan		
10. Duración estimada	5 meses			
11. Costo estimado	MM\$ 25			
12. Estructura de financiamiento	Municipal	FNDR	Sectorial	Otros
	MM\$ 25	MM\$ 0	MM\$ 0	MM\$ 0
13. Coherencia con la ERD y/o política sectorial	Uso jefe proyecto			
14. Responsable (unidad y persona)	Uso SECPLA			

1. Nombre de la iniciativa	MEJORAMIENTO ACCESO PRINCIPAL A BULNES RUTA 5 Y CONSTRUCCIÓN PASO Y CRUCE FFCC.
1.1 Tipología	Proyecto de Inversión
1.2 Código BIP	Uso SECPLA
1.3 Código PLADECO	Uso SECPLA
2. Etapa actual	Uso SECPLA

3. Ámbito		Infraestructura, equipamiento y ordenamiento territorial			
4. Localización geográfica		Comuna de BULNES - AD 3: Bulnes Urbano			
5. Área de influencia	5.1 Comunal / local	Comuna de Bulnes			
	5.2 Grupo objetivo	Población comunal de todos los grupos etarios			
	5.3 Cobertura	21.682 (población comunal)			
6. Proyecto relacionado					
7. Prioridad PLADECO		Uso SECPLA			
8. Priorización de la comunidad		Priorizado en Taller Casa Abierta#3 en 1 lugar de 11, al consultar por Conectividad; en los 4 de 10, al consultar específicamente por iniciativas en AD 3: Bulnes Urbano.			
9. Situación actual		Iniciativa se encuentra en cartera proyectos PRU-MINVU bajo el nombre de (4) <i>Cruce vial a nivel sobre Línea EFE en Calle Carlos Palacios</i> y (5) <i>Mejoramiento Zona acceso Desde Ruta 5.</i>			
9.1 Objetivos esperados	Social	Mejorar el acceso desde la Ruta 5 a Bulnes urbano favorece la imagen e identificación urbana de la población que accede a Bulnes. Favorece, mejora y hace más expedito el tráfico de la población a lo largo de la vía.			
	Económico	Permite un transporte más eficiente y fluido de personas y de bienes económicos.			
	Ambiental	Favorece la seguridad vial en la vía.			
9.2 Riesgos identificados	Social	No se visualizan.			
	Económico	No se visualizan.			
	Ambiental	No se visualizan.			
10. Duración estimada		Etapa diseño- 6 meses. Etapa construcción – 6-9 meses (depende cant. de obras de construcción y superficie que involucre)			
11. Costo estimado		MM\$ 220 (PRU- 4) / MM\$ 330 (PRU- 5)			
12. Estructura de financiamiento		Municipal	FNDR	Sectorial	Otros
			MM\$	MINVU	SUBDERE
13. Coherencia con la ERD y/o política sectorial		Uso jefe proyecto			
14. Responsable (unidad y persona)		Uso SECPLA			

1. Nombre de la iniciativa		DISEÑO Y CONSTRUCCIÓN CICLO VÍA PARA RUTA N-148, EL RETAMO-BULNES
1.1 Tipología		Proyecto de inversión. Diseño y Construcción
1.2 Código BIP		Uso SECPLA
1.3 Código PLADECO		Uso SECPLA
2. Etapa actual		Uso SECPLA
3. Ámbito		Infraestructura, equipamiento y ordenamiento territorial
4. Localización geográfica		Comuna de BULNES. AD 5: Área potencial desarrollo turístico local.
5. Área de influencia	5.1 Comunal / local	Comuna de Bulnes, sector El Retamo- Los Alemanes
	5.2 Grupo objetivo	Población sector El Retamo-Bulnes
	5.3 Cobertura	
6. Proyecto relacionado		Existe iniciativa en curso de mejoramiento y asfalto Ruta N-148 financiada por MOP. Debe revisarse el detalle del estudio de diseño para resolver temas de accesibilidad a la Ruta por parte de predios particulares colindantes y para agregar ciclo vía en toda la extensión. Asociada a iniciativas: Mejoramiento y Asfaltado Vía El Retamo- Laguna Sta. Elena; Diseño y Construcción Ciclo vía para Ruta N-148, El Retamo-Bulnes; Construcción pavimentación 1,2 km camino a Libuy, comuna de Bulnes (M\$480.806.-)
7. Prioridad PLADECO		Uso SECPLA
8. Priorización de la comunidad		En Taller Casa Abierta#3, entre los proyectos consultados para el AD 5, esta iniciativa se ubicó en el lugar 1 de 3. Entre los proyectos de conectividad consultados, esta iniciativa se ubicó en el lugar 2 de 11.
9. Situación actual		Considera 8 km de ciclo vía a lo largo de la Ruta N- 148 entre Bulnes y El Retamo. Existe iniciativa en curso de Mejoramiento y asfalto Ruta N-148 financiada por MOP. Debe revisarse el detalle del estudio de diseño para resolver temas de accesibilidad a la ruta por parte de predios particulares colindantes y para agregar ciclo vía en toda la extensión.

9.1 Objetivos esperados	Social	Mejora la accesibilidad y el tráfico entre Bulnes y El Retamo a lo largo de la Ruta N-148, favoreciendo principalmente a trabajadores y pobladores del sector El Retamo, que se desplazan a diario a Bulnes urbano.		
	Económico	Mejora la accesibilidad y el tráfico entre Bulnes y El Retamo a lo largo de la Ruta N-148, favoreciendo principalmente a trabajadores y estudiantes del sector El Retamo que se desplazan a diario a Bulnes urbano.		
	Ambiental	Mejora las condiciones de seguridad en la Ruta N-148 al segregar el uso de la carpeta de rodado.		
9.2 Riesgos identificados	Social	No se visualizan		
	Económico	No se visualizan		
	Ambiental	No se visualizan		
10. Duración estimada	2015- Etapa diseño (revisión diseño en curso) – 3 meses. 2016-Etapa ejecución			
11. Costo estimado	M\$.-			
12. Estructura de financiamiento	Municipal	FNDR	Sectorial	Otros
	MMS	M\$.-	MOP	
13. Coherencia con la ERD y/o política sectorial	Uso jefe proyecto			
14. Responsable (unidad y persona)	Uso SECPLA			

1. Nombre de la iniciativa	MEJORAMIENTO, ASFALTADO Y CICLO VÍA RUTA N-75, LOS TILOS
1.1 Tipología	Proyecto de inversión. Construcción
1.2 Código BIP	Uso SECPLA
1.3 Código PLADECO	Uso SECPLA
2. Etapa actual	Uso SECPLA
3. Ámbito	Infraestructura, equipamiento y ordenamiento territorial
4. Localización geográfica	Comuna de BULNES. AD 1: Acceso Laja –Diguillín/ Ruta Santa Clara-Los Marcos-Pueblo Seco en San Ignacio.

5. Área de influencia	5.1 Comunal / local	Comuna de Bulnes			
	5.2 Grupo objetivo	Población comunal de todos los grupos etarios			
	5.3 Cobertura	21.681 (población comunal)			
6. Proyecto relacionado		Inversión detonante para proyecto <i>Mejoramiento y Asfaltado Ruta N-613</i>			
7. Prioridad PLADECO		Uso SECPLA			
8. Pricorización de la comunidad		En Taller Casa Abierta#3, entre los proyectos consultados para el AD 1, esta iniciativa se ubicó en el lugar 2 de 2. Entre los proyectos de conectividad consultados, esta iniciativa se ubicó en el lugar 7 de 11.			
9. Situación actual		Considera 20 km de asfaltado de Ruta N-75 bajo tuición MOP. El estado actual de la ruta es ripio. Permite unir la comuna y el centro poblado de Bulnes, Sta Clara y Tres Esquinas con Pueblo Seco en San Ignacio, transformándose en una puerta de entrada/salida de Bulnes hacia las comunas del Territorio Laja-Diguillín. Este proyecto es gatillante para el desarrollo del AD 4. Debe considerar <i>ciclo vía</i> entre Los Marcos y Ruta 5.			
9.1 Objetivos esperados	Social	Mejora y hace más expedito el tráfico de la población de Bulnes hacia y desde Laja Diguillín.			
	Económico	Mejora y hace más expedito el tráfico de mercancías desde Bulnes hacia y desde Laja Diguillín.			
	Ambiental	Mejora las condiciones medioambientales y de polución por polvo en suspensión de sectores poblados aledaños a la ruta.			
9.2 Riesgos identificados	Social	No se visualizan			
	Económico	No se visualizan			
	Ambiental	No se visualizan			
10. Duración estimada		2015-Etapa estudio - 9 meses. 2016- Etapa construcción - 18 meses			
11. Costo estimado		MM\$			
12. Estructura de financiamiento		Municipal	FNDR	Sectorial	Otros
		MM\$	MM\$		
13. Coherencia con la ERD y/o política sectorial		Uso jefe proyecto			

14. Responsable (unidad y persona)	Uso SECPLA
------------------------------------	------------

1. Nombre de la iniciativa	MEJORAMIENTO, ASFALTADO Y CICLO VÍA RUTA N-613, TRES ESQUINAS – LOS MARCOS	
1.1 Tipología	Proyecto de inversión. Construcción	
1.2 Código BIP	Uso SECPLA	
1.3 Código PLADECO	Uso SECPLA	
2. Etapa actual	Uso SECPLA	
3. Ámbito	Infraestructura, equipamiento y ordenamiento territorial	
4. Localización geográfica	Comuna de BULNES. AD 4: Franja interior productivo/ Tres Esquinas-Los Marcos.	
5. Área de influencia	5.1 Comunal / local	Comuna de Bulnes, sector Tres Esquinas – Los Marcos
	5.2 Grupo objetivo	Población comunal de todos los grupos etarios
	5.3 Cobertura	1.500 (población Tres Esquinas)
6. Proyecto relacionado	Inversión derivada de la iniciativa <i>Mejoramiento y Asfaltado RUTA N-75, Los Tilos</i>	
7. Prioridad PLADECO	Uso SECPLA	
8. Priorización de la comunidad	En Taller Casa Abierta#3, entre los proyectos consultados para el AD 4, esta iniciativa se ubicó en el lugar 3 de 3. Entre los proyectos de conectividad consultados, esta iniciativa se ubicó en el lugar 4 de 11.	
9. Situación actual	<p>Considera 15 km de asfaltado de Ruta N-613 bajo tuición MOP, en el interior del territorio agrícola comunal, uniendo Tres Esquinas con Los Marcos. El estado actual de la ruta es ripio. <i>Debe considerar la habilitación de una ciclo vía.</i></p> <p>Este sector se caracteriza por su producción agrícola. Cabe señalar que en el nuevo PRC (en trámite) el poblado de Tres Esquinas, sube de categoría y se le define Límite Urbano, lo cual afectará su desarrollo y consolidación como centro urbano interior. En relación a Los Marcos, esta localidad es punto de articulación entre dos AD (AD1-</p>	

		Acceso Laja –Diguillín y AD 4), esto puede gatillar una importancia local mayor y crecimiento de la localidad.			
9.1 Objetivos esperados	Social	Mejora y hace más expedito el tráfico interior comunal del AD 4, uniendo Tres Esquinas y Los Marcos.			
	Económico	Mejora y hace más expedito el tráfico interior comunal del AD 4, uniendo Tres Esquinas y Los Marcos. Esto, favorece la salida de productos agrícolas del sector a centros de venta dentro de Bulnes o a comunas vecinas, especialmente en Laja-Diguillín.			
	Ambiental	Mejora las condiciones medioambientales y de polución por polvo en suspensión de sectores poblados aledaños a la ruta y plantaciones o huertos.			
9.2 Riesgos identificados	Social	No se visualizan			
	Económico	No se visualizan			
	Ambiental	No se visualizan			
10.	Duración estimada	2016-Etapa estudio - 6 meses. 2017- Etapa construcción - 12 meses			
11.	Costo estimado	MM\$			
12.	Estructura de financiamiento	Municipal	FNDR	Sectorial	Otros
		MM\$	MM\$		
13.	Coherencia con la ERD y/o política sectorial	Uso jefe proyecto			
14.	Responsable (unidad y persona)	Uso SECPLA			

1.	Nombre de la iniciativa	MEJORAMIENTO, ASFALTADO Y CICLO VÍA RUTA N-700, STA. ROSA
1.1	Tipología	Proyecto de inversión. Construcción
1.2	Código BIP	Uso SECPLA
1.3	Código PLADECO	Uso SECPLA
2.	Etapa actual	Uso SECPLA
3.	Ámbito	Infraestructura, equipamiento y ordenamiento territorial
4.	Localización geográfica	Comuna de BULNES. AD 2: Acceso Directo Ruta Itata/ Ruta Bulnes-Santa Rosa –Las Raíces.

5. Área de influencia	5.1 Comunal / local	Comuna de Bulnes			
	5.2 Grupo objetivo	Población comunal de todos los grupos etarios			
	5.3 Cobertura	21.681 (población comunal)			
6. Proyecto relacionado		Inversión complementaria y enriquece la iniciativa <i>Mejoramiento caminos PIRDT</i>			
7. Prioridad PLADECO		Uso SECPLA			
8. Priorización de la comunidad		En Taller Casa Abierta#3, entre los proyectos consultados para el AD 1, esta iniciativa se ubicó en el lugar 2 de 2. Entre los proyectos de conectividad consultados, esta iniciativa se ubicó en el lugar 7 de 11.			
9. Situación actual		Considera 10 km de asfaltado de Ruta N-700 bajo tuición MOP, en el territorio comunal. Hasta la Ruta del Itata son 15 kms más. El estado actual de la ruta es ripio. Permite unir la comuna y el centro poblado de Bulnes, con la Ruta del Itata en forma expedita sin tener que pasar por Quillón, transformándose en una puerta de entrada/salida de Bulnes hacia Chillán y Concepción. Debe considerar <i>ciclo vía</i> entre Bulnes urbano y la localidad de Sta. Rosa.			
9.1 Objetivos esperados	Social	Mejora y hace más expedito el tráfico de la población de Bulnes hacia El Itata, Chillán y Concepción.			
	Ecnómico	Mejora y hace más expedito el tráfico de mercancías desde Bulnes hacia El Itata, Chillán y Concepción.			
	Ambiental	Mejora las condiciones medioambientales y de polución por polvo en suspensión de sectores poblados aledaños a la ruta.			
9.2 Riesgos identificados	Social	No se visualizan			
	Económico	No se visualizan			
	Ambiental	No se visualizan			
10. Duración estimada		2015-Etapa estudio - 6 meses. 2016- Etapa construcción - 12 meses			
11. Costo estimado		MM\$			
12. Estructura de financiamiento		Municipal	FNDR	Sectorial	Otros
		MM\$	MM\$		

13. Coherencia con la ERD y/o política sectorial	Uso jefe proyecto
14. Responsable (unidad y persona)	Uso SECPLA

1. Nombre de la iniciativa		MEJORAMIENTO CAMINOS PIRDT
1.1 Tipología		Proyecto de inversión. Construcción
1.2 Código BIP		Uso SECPLA
1.3 Código PLADECO		Uso SECPLA
2. Etapa actual		Uso SECPLA
3. Ambito		Infraestructura, equipamiento y ordenamiento territorial
4. Localización geográfica		Comuna de BULNES. AD 2: Acceso Directo Ruta Itata/ Ruta Bulnes-Santa Rosa -Las Raíces.
5. Área de influencia	5.1 Comunal / local	Comuna de Bulnes
	5.2 Grupo objetivo	Población comunal de todos los grupos etarios
	5.3 Cobertura	21.681 (población comunal)
6. Proyecto relacionado		Inversión complementaria <i>Mejoramiento y Asfaltado RUTA N-700, Sta. Rosa</i>
7. Prioridad PLADECO		Uso SECPLA
8. Priorización de la comunidad		En Taller Casa Abierta#3, este proyecto no fue agregado a la consulta por entenderse priorizado por el avance en su gestión. Cuenta con diseño RS. Municipio debe solicitar fondos para ejecución.
9. Situación actual		Se refiere al asfaltado de varias calle-vías menores, perpendiculares a la Ruta N-700 en el sector de Santa Rosa.
9.1 Objetivos esperados	Social	Mejora y hace más expedito el tráfico de la población del sector Sta. Rosa. Mejora integral del sector.
	Económico	Permite mejor acceso a servicios públicos al interior del sector Sta. Rosa.

		Ambiental	Mejora las condiciones medioambientales y de polución por polvo en suspensión de sectores poblados aledaños a la ruta.		
9.2 Riesgos identificados		Social	No se visualizan.		
		Económico	No se visualizan.		
		Ambiental	No se visualizan.		
10.	Duración estimada		2015- Etapa construcción - x meses		
11.	Costo estimado		MM\$		
12.	Estructura de financiamiento	Municipal	FNDR	Sectorial	Otros
		MM\$	MM\$		
13.	Coherencia con la ERD y/o política sectorial		Uso jefe proyecto		
14.	Responsable (unidad y persona)		Uso SECPLA		

1.	Nombre de la iniciativa		PROGRAMA SANEAMIENTO DE TÍTULOS DE DERECHOS DE AGUA PARA VARIOS COMITÉS AGUA POTABLE EXISTENTES EN LOCALIDADES RURALES DE BULNES		
1.1	Tipología		Programa. Saneamiento ambiental		
1.2	Código BIP		Uso SECPLA		
1.3	Código PLADECO		Uso SECPLA		
2.	Etapa actual		Uso SECPLA		
3.	Ámbito		Infraestructura, equipamiento y ordenamiento territorial		
4.	Localización geográfica		Comuna de BULNES. AD 6: varios sectores rurales de la comuna de Bulnes		
5.	Área de influencia	5.1 Comunal / local	Comuna de Bulnes, varios sectores rurales		
		5.2 Grupo objetivo	Población sector rural, de todos los grupos etarios.		
		5.3 Cobertura	11.274 personas (estimado población rural proyectada a 2012).		

6. Proyecto relacionado		Construcción APR Sector José; comuna Bulnes (M\$ 58.246.-). Construcción APR Sector Las Raíces; comuna Bulnes (M\$ 58.246.-)			
7. Prioridad PLADECO		Uso SECPLA			
8. Priorización de la comunidad		En Taller Casa Abierta#3, entre los proyectos de infraestructura consultados, esta iniciativa se ubicó en el lugar 1 de 6.			
9. Situación actual		Se indica que existen varios Comités de Agua Potable Rural que recibieron la instalación del servicio a través de la Oficina Parlamentaria del Senador Sabag. Esta gestión no incluyó la regularización de los títulos de Derechos de Agua a favor de dichos Comités.			
9.1 Objetivos esperados	Social	Los Comités de Agua Potable Rural cuentan con Derechos de Agua regularizados y constituidos a su nombre; situación que afecta a xx viviendas (xx familias).			
	Económico	Los Comités de Agua Potable Rural cuentan con Derechos de Agua regularizados y constituidos a su nombre; situación que afecta a xx viviendas (xx familias).			
	Ambiental	Los Comités de Agua Potable Rural cuentan con Derechos de Agua regularizados y constituidos a su nombre; situación que afecta a xx viviendas (xx familias).			
9.2 Riesgos identificados	Social	No se visualizan			
	Económico	No se visualizan			
	Ambiental	No se visualizan			
10. Duración estimada		2015- Etapa consultoría para definir demanda y tramitación de derechos de agua a favor de Comités que incluye el programa. - 6-9 meses			
11. Costo estimado		M\$ 121.000.- GORE			
12. Estructura de financiamiento		Municipal	FNDR	Sectorial	Otros
		MM\$	MM\$		
13. Coherencia con la ERD y/o política sectorial		Uso jefe proyecto			
14. Responsable (unidad y persona)		Uso SECPLA			

1. Nombre de la iniciativa		AMPLIACIÓN DE ALUMBRADO PÚBLICO EN VARIOS SECTORES Y LOCALIDADES DE BULNES
1.1 Tipología		Proyecto de inversión. Programa saneamiento ambiental
1.2 Código BIP		Uso SECPLA
1.3 Código PLADECO		Uso SECPLA
2. Etapa actual		Uso SECPLA
3. Ámbito		Infraestructura, equipamiento y ordenamiento territorial
4. Localización geográfica		Comuna de BULNES. AD 6: varios sectores rurales de la comuna de Bulnes
5. Área de influencia	5.1 Comunal / local	Comuna de Bulnes, varios sectores
	5.2 Grupo objetivo	Población sector rural, de todos los grupos etarios
	5.3 Cobertura	11.274 personas (estimado población rural proyectada a 2012).
6. Proyecto relacionado		
7. Prioridad PLADECO		Uso SECPLA
8. Priorización de la comunidad		En Taller Casa Abierta#3, entre los proyectos del AD 6, esta iniciativa ocupó el lugar 1 de 4. Entre los proyectos de infraestructura consultados, esta iniciativa se ubicó en el lugar 2 de 6.
9. Situación actual		Se indica que existen varios sectores de la comuna que carecen de alumbrado público. Se mencionan: El Caracol-La Palmera-Las Esquinas-Larqui Oriente.
9.1 Objetivos esperados	Social	Los sectores que se mencionan cuentan con alumbrado público. Esto beneficia a una población de xx viviendas (xx familias).
	Económico	Los sectores que se mencionan cuentan con alumbrado público. Esto beneficia a una población de xx viviendas (xx familias).
	Ambiental	Los sectores que se mencionan cuentan con alumbrado público. Esto beneficia a una población de xx viviendas (xx familias).
9.2 Riesgos identificados	Social	No se visualizan.
	Económico	No se visualizan.
	Ambiental	No se visualizan.

10. Duración estimada	2015- Etapa ejecución – 6 meses			
11. Costo estimado	M\$ 33.117.- GORE			
12. Estructura de financiamiento	Municipal	FNDR	Sectorial	Otros
	MM\$	MM\$		
13. Coherencia con la ERD y/o política sectorial	Uso jefe proyecto			
14. Responsable (unidad y persona)	Uso SECPLA			

1. Nombre de la iniciativa	PMB - PROGRAMA MEJORAMIENTO DE BARRIOS PARA TRES ESQUINAS	
1.1 Tipología	Proyecto de inversión. Programa mejoramiento barrios	
1.2 Código BIP	Uso SECPLA	
1.3 Código PLADECO	Uso SECPLA	
2. Etapa actual	Uso SECPLA	
3. Ámbito	Infraestructura, equipamiento y ordenamiento territorial	
4. Localización geográfica	Comuna de BULNES. AD 4: Franja interior productivo/ Tres Esquinas-Los Marcos.	
5. Área de influencia	5.1 Comunal / local	Comuna de Bulnes, sector Tres Esquinas – Los Marcos
	5.2 Grupo objetivo	Población del sector, de todos los grupos etarios
	5.3 Cobertura	1.500 (población Tres Esquinas)
6. Proyecto relacionado	PRC- Plan Regulador Comunal	
7. Prioridad PLADECO	Uso SECPLA	
8. Priorización de la comunidad	En Taller Casa Abierta#3, entre los proyectos consultados para el AD 4, esta iniciativa se ubicó en el lugar 1 de 3. Entre los proyectos de infraestructura consultados, esta iniciativa se ubicó en el lugar 4 de 6.	
9. Situación actual	Cabe señalar que en el nuevo PRC (en trámite) el poblado de Tres Esquinas, sube de categoría y se le define Límite Urbano, lo cual afectará su desarrollo y consolidación como centro urbano interior. El contar con Límite Urbano	

		permite la implementación del PMB para sanear la situación actual de infraestructura urbana en el centro poblado. El municipio debe definir cantidad exacta de beneficiarios del PMB.		
9.1 Objetivos esperados	Social	El sector de Tres Esquinas cuenta con infraestructura urbana adecuada a su condición de sector urbano. Regulariza la situación de xx viviendas (xx familias)		
	Económico	El sector de Tres Esquinas cuenta con infraestructura urbana adecuada a su condición de sector urbano. Regulariza la situación de xx viviendas (xx familias)		
	Ambiental	El sector de Tres Esquinas cuenta con infraestructura urbana adecuada a su condición de sector urbano. Regulariza la situación de xx viviendas (xx familias)		
9.2 Riesgos identificados	Social	No se visualizan		
	Económico	No se visualizan		
	Ambiental	No se visualizan		
10. Duración estimada	2015- Etapa gestión municipal para postular PMB. 2016- Etapa diseño - 9 meses (M\$ 71.000.-FNDR). 2017- Etapa construcción - 12-18 meses.			
11. Costo estimado	MM\$			
12. Estructura de financiamiento	Municipal	FNDR	Sectorial	Otros
	MM\$	MM\$		
13. Coherencia con la ERD y/o política sectorial	Uso jefe proyecto			
14. Responsable (unidad y persona)	Uso SECPLA			

1. Nombre de la iniciativa	DISEÑO PLANTAS TRATAMIENTO AGUAS SERVIDAS Y APR EN LOCALIDADES RURALES.
1.1 Tipología	Proyecto de inversión. Programa saneamiento ambiental
1.2 Código BIP	Uso SECPLA
1.3 Código PLADECO	Uso SECPLA
2. Etapa actual	Uso SECPLA
3. Ámbito	Infraestructura, equipamiento y ordenamiento territorial

4. Localización geográfica		Comuna de BULNES. AD 6: varios sectores rurales de la comuna de Bulnes.
5. Área de influencia	5.1 Comunal / local	Comuna de Bulnes, varios sectores rurales
	5.2 Grupo objetivo	Población sector rural, de todos los grupos etarios
	5.3 Cobertura	11.274 personas (estimado población rural proyectada a 2012).
6. Proyecto relacionado		
7. Prioridad PLADECO		Uso SECPLA
8. Priorización de la comunidad		En Taller Casa Abierta#3, entre los proyectos de infraestructura consultados, esta iniciativa se ubicó en el lugar 5 de 6.
9. Situación actual		Se indica que existen varios sectores rurales con población que carece hoy de sistema de alcantarillado público y requieren, por tanto, la construcción de Plantas de Tratamiento de aguas servidas. Los sectores que se mencionan son: San Luis-Cerrillos-Los Marcos-El Mirador-Los Aromos de Milahue-El Roble-Las Torres-Coltón Quillay- Loma de Coltón.
9.1 Objetivos esperados	Social	Los sectores rurales mencionados cuentan con Planta de Tratamiento de Aguas Servidas que regulariza la situación de xx viviendas (xx familias).
	Económico	Los sectores rurales mencionados cuentan con Planta de Tratamiento de Aguas Servidas que regulariza la situación de xx viviendas (xx familias), permitiendo actividades comerciales ligadas al expendio de alimentos, turismo y recreación con funcionamiento óptimo.
	Ambiental	Los sectores rurales mencionados cuentan con Planta de Tratamiento de Aguas Servidas que regulariza la situación de xx viviendas (xx familias).
9.2 Riesgos identificados	Social	No se visualizan
	Económico	No se visualizan
	Ambiental	No se visualizan
10. Duración estimada		2015- Etapa consultoría para definir demanda y proyectos de especialidades – 6-9 meses. 2016-Etapa gestión municipal para postular a fondos para adquisición de terrenos de localización de las Plantas de Tratamiento

	(P.T) en distintos sectores rurales involucrados. 2017- Etapa construcción P.T.- 12-18 meses			
11. Costo estimado	MM\$			
12. Estructura de financiamiento	Municipal	FNDR	Sectorial	Otros
	MM\$	MM\$		
13. Coherencia con la ERD y/o política sectorial	Uso jefe proyecto			
14. Responsable (unidad y persona)	Uso SECPLA			

1. Nombre de la iniciativa	CONSTRUCCIÓN A.P.R. EN LOCALIDADES RURALES DE BULNES		
1.1 Tipología	Proyecto de inversión. Programa saneamiento ambiental		
1.2 Código BIP	Uso SECPLA		
1.3 Código PLADECO	Uso SECPLA		
2. Etapa actual	Uso SECPLA		
3. Ámbito	Infraestructura, equipamiento y ordenamiento territorial		
4. Localización geográfica	Comuna de BULNES. AD 6: varios sectores rurales de la comuna de Bulnes		
5. Área de influencia	5.1 Comunal / local	Comuna de Bulnes, varios sectores rurales	
	5.2 Grupo objetivo	Población sector rural, de todos los grupos etarios	
	5.3 Cobertura	11.274 personas (estimado población rural proyectada a 2012).	
6. Proyecto relacionado	Construcción APR Sector José; comuna Bulnes (M\$ 58.246.-). Construcción APR Sector Las Raíces; comuna Bulnes (M\$ 58.246.-)		
7. Prioridad PLADECO	Uso SECPLA		
8. Priorización de la comunidad	En Taller Casa Abierta#3, entre los proyectos de infraestructura consultados, esta iniciativa se ubicó en el lugar 6 de 6.		
9. Situación actual	Se indica que existen varios sectores rurales con población que están a la espera de la instalación de un sistema de Agua Potable Rural A.P.R. Existen iniciativas		

		(proyectos) postulados o en etapa de revisión. Los sectores que se mencionan son: José-Las Raíces		
9.1 Objetivos esperados	Social	Los sectores rurales mencionados cuentan con Agua Potable Rural que regulariza la situación de xx viviendas (xx familias).		
	Económico	Los sectores rurales mencionados cuentan con Agua Potable Rural que regulariza la situación de xx viviendas (xx familias), permitiendo actividades comerciales ligadas al expendio de alimentos, turismo y recreación con funcionamiento óptimo.		
	Ambiental	Los sectores rurales mencionados cuentan con Agua Potable Rural que regulariza la situación de xx viviendas (xx familias).		
9.2 Riesgos identificados	Social	No se visualizan		
	Económico	No se visualizan		
	Ambiental	No se visualizan		
10. Duración estimada	2015- Etapa consultoría para definir demanda y proyectos de especialidades – 6-9 meses. 2016-Etapa gestión municipal para postular a fondos para adquisición de terrenos de localización de las Plantas de Tratamiento (P.T) en distintos sectores rurales involucrados. 2017- Etapa construcción P.T.- 12-18 meses			
11. Costo estimado	M\$ 116.492.- GORE			
12. Estructura de financiamiento	Municipal	FNDR	Sectorial	Otros
	MM\$	MM\$		
13. Coherencia con la ERD y/o política sectorial	Uso jefe proyecto			
14. Responsable (unidad y persona)	Uso SECPLA			

1. Nombre de la iniciativa	DISEÑO PARA LA REPOSICIÓN CESFAM SANTA CLARA
1.1 Tipología	Proyecto de inversión. Diseño y Construcción
1.2 Código BIP	Uso SECPLA
1.3 Código PLADECO	Uso SECPLA

2. Etapa actual		Uso SECPLA			
3. Ámbito		Infraestructura, equipamiento y ordenamiento territorial			
4. Localización geográfica		Comuna de BULNES. AD 1: Acceso Laja -Diguillín/ Ruta Santa Clara-Los Marcos-Pueblo Seco en San Ignacio.			
5. Área de influencia	5.1 Comunal / local	Comuna de Bulnes/ sector Santa Clara			
	5.2 Grupo objetivo	Población del sector, de todos los grupos etarios			
	5.3 Cobertura	6.000 (población Sta. Clara)			
6. Proyecto relacionado					
7. Prioridad PLADECO		Uso SECPLA			
8. Priorización de la comunidad		En Taller Casa Abierta#3, entre los proyectos consultados para el AD 1, esta iniciativa se ubicó en el lugar 1 de 2. Entre los proyectos de equipamientos consultados, esta iniciativa se ubicó en el lugar 1 de 6.			
9. Situación actual		Se requiere reposición del CESFAM de Sta. Clara, de tal forma que las instalaciones, servicios y superficie construida sea acorde con la actual población que dicho establecimiento atiende.			
9.1 Objetivos esperados	Social	Santa Clara dispone de un establecimiento de Salud acorde a las necesidades de su tamaño de población.			
	Económico	Los requerimientos de atención de salud de la población de Santa Clara están cubiertos en su CESFAM y el municipio no necesita disponer de medios económicos adicionales en traslado de pacientes o arriendo de horas de atención en otros establecimientos.			
	Ambiental	La población de Santa Clara resuelve sus problemas de salud en su sector de emplazamiento.			
9.2 Riesgos identificados	Social	No se visualizan			
	Económico	No se visualizan			
	Ambiental	No se visualizan			
10. Duración estimada		2015-Etapa estudio - 9 meses. 2016- Etapa construcción - 18 meses			
11. Costo estimado		M\$ 30.800			
12. Estructura de financiamiento		Municipal	FNDR	Sectorial	Otros
		MM\$	MM\$	MINSAL	

13. Coherencia con la ERD y/o política sectorial	Uso jefe proyecto
14. Responsable (unidad y persona)	Uso SECPLA

1. Nombre de la iniciativa		ESTUDIO DE FACTIBILIDAD PARA DISEÑO Y CONSTRUCCIÓN RETÉN DE CARABINEROS TRES ESQUINAS
1.1 Tipología		Proyecto de inversión. Diseño y Construcción
1.2 Código BIP		Uso SECPLA
1.3 Código PLADECO		Uso SECPLA
2. Etapa actual		Uso SECPLA
3. Ámbito		Infraestructura, equipamiento y ordenamiento territorial
4. Localización geográfica		Comuna de BULNES. AD 4: Franja interior productivo/ Tres Esquinas-Los Marcos.
5. Área de influencia	5.1 Comunal / local	Comuna de Bulnes, sector Tres Esquinas – Los Marcos
	5.2 Grupo objetivo	Población del sector, de todos los grupos etarios
	5.3 Cobertura	1.500 (población Tres Esquinas)
6. Proyecto relacionado		
7. Prioridad PLADECO		Uso SECPLA
8. Priorización de la comunidad		En Taller Casa Abierta#3, entre los proyectos consultados para el AD 4, esta iniciativa se ubicó en el lugar 2 de 3. Entre los proyectos de equipamientos consultados, esta iniciativa se ubicó en el lugar 2 de 6.
9. Situación actual		Cabe señalar que en el nuevo PRC (en trámite) el poblado de Tres Esquinas, sube de categoría y se le define Límite Urbano, lo cual afectará su desarrollo y consolidación como centro urbano interior. La actual población (1.500) se verá incrementada y no cuenta con equipamiento de seguridad ni presencia policial permanente.
9.1 Objetivos esperados	Social	El sector de Tres Esquinas cuenta con equipamiento y presencia policial permanente lo que afecta positivamente la sensación de protección y seguridad de la población del sector.

	Económico			
	Ambiental			
9.2 Riesgos identificados	Social	No se visualizan		
	Económico	No se visualizan		
	Ambiental	No se visualizan		
10. Duración estimada		2015- Etapa gestión y adquisición de terreno - 6-9 meses. 2016-Etapa diseño - 6-9 meses. 2017- Etapa construcción - 12 meses		
11. Costo estimado		MM\$		
12. Estructura de financiamiento	Municipal	FNDR	Sectorial	Otros
	MM\$	MM\$		
13. Coherencia con la ERD y/o política sectorial		Uso jefe proyecto		
14. Responsable (unidad y persona)		Uso SECPLA		

1. Nombre de la iniciativa		AMPLIACIÓN Y MEJORAMIENTO CEMENTERIO MUNICIPAL DE BULNES
1.1 Tipología		Proyecto de Inversión
1.2 Código BIP		Uso SECPLA
1.3 Código PLADECO		Uso SECPLA
2. Etapa actual		Uso SECPLA
3. Ámbito		Infraestructura, equipamiento y ordenamiento territorial
4. Localización geográfica		Comuna de BULNES. AD 3: Bulnes Urbano
5. Área de influencia	5.1 Comunal / local	Comuna de Bulnes
	5.2 Grupo objetivo	Población comunal de todos los grupos etarios
	5.3 Cobertura	21.681 (población comunal)
6. Proyecto relacionado		
7. Prioridad PLADECO		Uso SECPLA

8. Priorización de la comunidad		Priorizado en Taller Casa Abierta#3 en 3 lugar de 6, al consultar por Equipamientos; en lugar 5 de 10, al consultar específicamente por iniciativas en AD 3: Bulnes Urbano.			
9. Situación actual		Se refiere a la gestión municipal para compra de 1,5 há aledañas al actual cementerio para ampliar instalaciones. Una vez adquirido el terreno, contempla acciones de planificación de los sepulcros, construcción de nichos, instalación red agua potable y riego, cercado e iluminación.			
9.1 Objetivos esperados	Social	En vista que la actual infraestructura sanitaria se encuentra prácticamente en su máxima ocupación, es una preocupación para la comunidad no contar con la certeza de ser sepultado en la comuna.			
	Económico	Contar con un cementerio municipal con capacidad disponible para entierros de la población permite no incurrir en gastos adicionales de sepultación.			
	Ambiental	La ampliación del camposanto evita problemas de salud pública por hacinamiento, procesos de exhumación y reducción por falta de espacio.			
9.2 Riesgos identificados	Social	No se visualizan			
	Económico	No se visualizan			
	Ambiental	No se visualizan			
10. Duración estimada		Etapa adquisición de terreno- 3 meses. Etapa construcción - 3 meses.			
11. Costo estimado		MM\$ 80.-			
12. Estructura de financiamiento		Municipal	FNDR	Sectorial	Otros
			MM\$ 80.-		
13. Coherencia con la ERD y/o política sectorial		Uso jefe proyecto			
14. Responsable (unidad y persona)		Uso SECPLA			

1. Nombre de la iniciativa	DISEÑO Y CONSTRUCCIÓN "COMPLEJO DEPORTIVO-RECREATIVO MUNICIPAL YANINE" DE BULNES
----------------------------	--

1.1 Tipología		Proyecto de Inversión
1.2 Código BIP		Uso SECPLA
1.3 Código PLADECO		Uso SECPLA
2. Etapa actual		Uso SECPLA
3. Ámbito		Infraestructura, equipamiento y ordenamiento territorial
4. Localización geográfica		Comuna de BULNES. AD 3: Bulnes Urbano
5. Área de influencia	5.1 Comunal / local	Comuna de Bulnes
	5.2 Grupo objetivo	Población comunal de todos los grupos etarios
	5.3 Cobertura	21.681 (población comunal)
6. Proyecto relacionado		-
7. Prioridad PLADECO		Uso SECPLA
8. Priorización de la comunidad		Priorizado en Taller Casa Abierta#3 en 4 lugar de 6, al consultar por Equipamientos; en lugar 6 de 10, al consultar específicamente por iniciativas en AD 3:Bulnes Urbano.
9. Situación actual		Se refiere al diseño y construcción de complejo deportivo-recreacional municipal en 2 há. de terreno adquiridas por el municipio.
9.1 Objetivos esperados	Social	La comunidad cuenta con equipamiento municipal dotado de áreas verdes e infraestructura deportiva que sule déficit de lugares de similares características, de carácter público, en la comuna y especialmente en centro urbano de Bulnes. Es posible disponer de complejo deportivo municipal donde llevar a cabo actividad física-deportiva de los programas escolares de establecimientos municipalizados de la comuna.
	Económico	Permite al Municipio disponer de infraestructura deportiva adecuada y cercana al centro urbano principal de la comuna donde organizar y llevar a cabo actividades complementarias de los programas de salud y educación municipal sin incurrir en gastos de traslado de población ni costos de arrendamiento o acceso.
	Ambiental	La comuna cuenta con 2 ha de terreno urbano con uso área verde y complejo deportivo de buena calidad.
9.2 Riesgos identificados	Social	Una vez traspasado el terreno al municipio, es susceptible de transformarse en basural clandestino y lugar de riesgo social si no se ocupa adecuadamente en corto tiempo.

	Económico			
	Ambiental	(se requiere conocer ubicación y condiciones medioambientales exactas del terreno)		
10. Duración estimada	Etapa diseño- 6 meses. Etapa construcción – 6-9 meses (depende cant de obras de construcción y superficie a construir)			
11. Costo estimado	M\$ 80.000.- (diseño). M\$ 1.300.000.- (ejecución). M\$ 5.000.- (equipamiento y funcionamiento/año)			
12. Estructura de financiamiento	Municipal	FNDR	Sectorial	Otros
	M\$ 5.-	MM\$ 1.300.-	M\$ 80.000.- CHILEDEPORTE	
13. Coherencia con la ERD y/o política sectorial	Uso jefe proyecto			
14. Responsable (unidad y persona)	Uso SECPLA			

1. Nombre de la iniciativa	DISEÑO Y CONSTRUCCIÓN PARQUE MUNICIPAL SAN LUIS DE BULNES	
1.1 Tipología	Proyecto de Inversión	
1.2 Código BIP	Uso SECPLA	
1.3 Código PLADECO	Uso SECPLA	
2. Etapa actual	Uso SECPLA	
3. Ámbito	Infraestructura, equipamiento y ordenamiento territorial	
4. Localización geográfica	Comuna de BULNES. AD 3: Bulnes Urbano	
5. Área de influencia	5.1 Comunal / local	Comuna de Bulnes
	5.2 Grupo objetivo	Población comunal de todos los grupos etarios
	5.3 Cobertura	21.681 personas.
6. Proyecto relacionado		
7. Prioridad PLADECO	Uso SECPLA	
8. Priorización de la comunidad	Priorizado en Taller Casa Abierta#3 en 5 lugar de 6, al consultar por Equipamientos; en lugar 6 de 10, al	

		consultar específicamente por iniciativas en AD 3: Bulnes Urbano.			
9. Situación actual	Quinta San Luis (salida a Quillón – Predio Municipal) falta implementar área verde o parque definido en el PRC. Predio cedido al municipio para tales fines (1ha)				
9.1 Objetivos esperados	Social	Se constituye un equipamiento municipal dotado de áreas verdes e infraestructura de esparcimiento y recreación que suple déficit de lugares de similares características de carácter público en la comuna y especialmente en centro urbano de Bulnes.			
	Económico	Permite al Municipio disponer de infraestructura recreativa adecuada y cercana al centro urbano principal de la comuna donde organizar y llevar a cabo reuniones masivas para grupos vulnerables de la población, sin incurrir en gastos de traslado de población ni costos de acceso.			
	Ambiental	La comuna cuenta con 1 ha de terreno urbano con uso área verde de buena calidad.			
9.2 Riesgos identificados	Social	Una vez traspasado el terreno al municipio, es susceptible de transformarse en basural clandestino y lugar de riesgo social si no se ocupa adecuadamente en corto tiempo.			
	Económico	No se visualizan			
	Ambiental	(se requiere conocer ubicación y condiciones medioambientales exactas del terreno)			
10. Duración estimada	Etapa diseño- 6 meses. Etapa construcción – 6-9 meses (depende cant de obras de construcción y superficie a construir)				
11. Costo estimado	MM\$ 25				
12. Estructura de financiamiento	Municipal	FNDR	Sectorial	Otros	
	MM\$ 5	MM\$ 20			
13. Coherencia con la ERD y/o política sectorial	Uso jefe proyecto				
14. Responsable (unidad y persona)	Uso SECPLA				

1. Nombre de la iniciativa		ESTUDIO SOBRE IDENTIDAD LOCAL Y PATRIMONIO DE LA COMUNA DE BULNES
1.1 Tipología		Estudio
1.2 Código BIP		Uso SECPLA
1.3 Código PLADECO		Uso SECPLA
2. Etapa actual		Uso SECPLA
3. Ámbito		Desarrollo social y seguridad ciudadana. Identidad local y patrimonio.
4. Localización geográfica		Comuna de BULNES. Todas las Áreas de Desarrollo (AD)
5. Área de influencia	5.1 Comunal / local	Comuna de Bulnes
	5.2 Grupo objetivo	Población comunal de todos los grupos etáreos
	5.3 Cobertura	21.681 (población comunal)
6. Proyecto relacionado		Estudio Patrimonio- MINVU
7. Prioridad PLADECO		Uso SECPLA
8. Priorización de la comunidad		En Taller Casa Abierta#3 se consulta sobre 2 iniciativas asociadas al Estudio en cuestión, tales como: Proyecto señalética, y Reforzamiento identidad local mediante plantación de camelias. Ambas iniciativas resultaron igualmente puntuadas, priorizándose en 3 lugar de 4 (AD 6).
9. Situación actual		En la actualidad, Bulnes es conocida como la ciudad de las Camelias y los vecinos reconocen que no existen suficientes especies plantadas en la ciudad. Por lo que reconocen en el tema de patrimonio e identidad local un elemento a explotar turísticamente para darle atractivo a la ciudad. La comunidad participante identificó algunos edificios valiosos dentro de Bulnes urbano, que requieren restauración o rescate patrimonial (Molino Antiguo; Biblioteca). Falta programa de educación cívica y espacio público e identidad local. (rescatar historia local y sus nombres, para integrarlos con la vida urbana cotidiana; señalética para identificar lugares y equipamientos de servicio público en el territorio comunal; renombrar lugares, etc.)

9.1 Objetivos esperados	Social	Permite conocer elementos de significación patrimonial de la comunidad asociada a lugares, actividades y edificios, favorece la identidad local.		
	Económico	Permite conocer elementos de significación patrimonial de la comuna de Bulnes que fortalezcan actividades turísticas locales.		
	Ambiental	Permite identificar lugares, actividades culturales y/o patrimonio construido que requieren cuidado y/o protección.		
9.2 Riesgos identificados	Social	No se visualizan		
	Económico	No se visualizan		
	Ambiental	No se visualizan		
10. Duración estimada	2015-Etapa estudio - 3 meses			
11. Costo estimado	MM\$			
12. Estructura de financiamiento	Municipal	FNDR	Sectorial	Otros
	MM\$	MM\$		
13. Coherencia con la ERD y/o política sectorial	Uso jefe proyecto			
14. Responsable (unidad y persona)	Uso SECPLA			

1. Nombre de la iniciativa	PROGRAMA FISCALIZACIÓN AMBIENTAL EFECTIVA		
1.1 Tipología	Programa		
1.2 Código BIP	Uso SECPLA		
1.3 Código PLADECO	Uso SECPLA		
2. Etapa actual	Uso SECPLA		
3. Ámbito	Medio ambiente		
4. Localización geográfica	Comunal		
5. Área de influencia	5.1 Comunal / local	Comunal	
	5.2 Grupo objetivo	Habitantes urbanos y habitantes rurales	
	5.3 Cobertura	21.681 personas	
6. Proyecto relacionado	Inversión: Departamento de medio ambiente apoyado por Ministerio de medio ambiente y por SCAM		

7. Prioridad PLADECO	Uso SECPLA			
8. Priorización de la comunidad	#1 de 10 iniciativas presentadas a la comunidad			
9. Situación actual	Abandono de perros en sectores rurales de la comuna convirtiéndose en jaurías; basurales clandestinos (vecinos muchas veces presencian responsables); contaminación ambiental diversa sin mitigación.			
9.1 Objetivos esperados	Social	Particulares y empresas respetan normas medio ambientales y de convivencia		
	Económico	Mejora de condiciones de higiene y sanidad ambiental favorece el desarrollo de proyectos turísticos. Ingresos al municipio por multas.		
	Ambiental	Mejoramiento del entorno y calidad de vida de los habitantes de la comuna.		
9.2 Riesgos identificados	Social	No se visualizan		
	Económico	Cierre de empresas en la comuna		
	Ambiental	No se visualizan		
10. Duración estimada	Permanente			
11. Costo estimado	\$ 12.000.000.- camioneta - \$ 3.000.000 - operacionales/año - sueldos \$ 12.000.000.-/año			
12. Estructura de financiamiento	Municipal	FNDR	Sectorial	Otros
	\$15.000.000	\$12.000.000		
13. Coherencia con la ERD y/o política sectorial	Uso jefe proyecto			
14. Responsable (unidad y persona)	Uso SECPLA			

1. Nombre de la iniciativa	CONTENEDORES DE BASURA EN SECTORES RURALES Y URBANOS		
1.1 Tipología	Inversión		
1.2 Código BIP	Uso SECPLA		
1.3 Código PLADECO	Uso SECPLA		
2. Etapa actual	Uso SECPLA		
3. Ámbito	Medio ambiente		
4. Localización geográfica	Sectores rurales de la comuna, AD1, AD2, AD4, AD5		
5. Área de influencia	5.1 Comunal / local	Sector rural	
	5.2 Grupo objetivo	Agricultores y habitantes rurales de la comuna	

	5.3 Cobertura	11.274 personas (estimado población rural proyectada a 2012).		
6.	Proyecto relacionado	Inversión: Departamento de Medio ambiente		
7.	Prioridad PLADECO	Uso SECPLA		
8.	Priorización de la comunidad	# 2 de 11 iniciativas presentadas a la comunidad		
9.	Situación actual	Acumulación de desechos domiciliarios y vegetales genera problemas de olor, vectores, riesgo de quemas descontroladas, y afecta el aspecto que las localidades ofrecen a los visitantes. El camión de retiro de residuos domiciliarios pasa sólo 1 vez por semana y no se informa cuando se ausenta.		
9.1	Objetivos esperados	Social	Mejora calidad de vida, disminución de plagas	
		Económico	Favorecer condiciones para el desarrollo de proyectos turísticos. Mayor eficiencia en gasto municipal por acción preventiva antes que correctiva.	
		Ambiental	Ausencia de basura en caminos rurales.	
9.2	Riesgos identificados	Social	No se visualizan	
		Económico	No se visualizan	
		Ambiental	No se visualizan	
10.	Duración estimada	Permanente		
11.	Costo estimado	MM\$ 7 / año (FPA)		
12.	Estructura de financiamiento	Municipal	FNDR	Sectorial
				MMS 7
13.	Coherencia con la ERD y/o política sectorial	Uso jefe proyecto		
14.	Responsable (unidad y persona)	Uso SECPLA		

1.	Nombre de la iniciativa	CATASTRO Y CONTROL DE PERROS VAGOS
1.1	Tipología	Programa
1.2	Código BIP	Uso SECPLA
1.3	Código PLADECO	Uso SECPLA
2.	Etapa actual	Uso SECPLA
3.	Ámbito	Medio ambiente

4. Localización geográfica		Comuna			
5. Área de influencia	5.1 Comunal / local	Comunal			
	5.2 Grupo objetivo	Habitantes de la comuna urbanos y rurales			
	5.3 Cobertura	21.681 personas			
6. Proyecto relacionado		Inversión: Departamento de medio ambiente			
7. Prioridad PLADECO		Uso SECPLA			
8. Priorización de la comunidad		# 3 de 11 iniciativas presentadas a la comunidad			
9. Situación actual		Perros vagos presentes en zona urbana y rural causan mortandad ganado menor; destrucción de bolsas de basura en vía pública; riesgos de enfermedades; plagas; mordeduras; suciedad por deposiciones en veredas y prados; ruidos molestos y riesgo de accidentes de tránsito.			
9.1 Objetivos esperados	Social	Educación de la población en la responsabilidad y compromiso en tenencia de mascotas			
	Económico	Disminución de pérdidas de ganado menor en zonas rurales y limpieza y sanidad en toda la comuna. Mejora en las condiciones para el desarrollo de proyectos turísticos.			
	Ambiental	Mejores índices de salud por disminución de perros vagos en la comuna.			
9.2 Riesgos identificados	Social	No se visualizan			
	Económico	No se visualizan			
	Ambiental	No se visualizan			
10. Duración estimada		36 meses			
11. Costo estimado		MM\$ 41			
12. Estructura de financiamiento		Municipal	FNDR	Sectorial	Otros
		MM\$ 8	MM\$ 25		MM\$ 7
13. Coherencia con la ERD y/o política sectorial		Uso jefe proyecto			
14. Responsable (unidad y persona)		Uso SECPLA			

1. Nombre de la iniciativa	DISEÑO Y CONSTRUCCIÓN DE CLÍNICA DE RECUPERACIÓN ANIMAL
1.1 Tipología	Inversión
1.2 Código BIP	Uso SECPLA

1.3 Código PLADECO		Uso SECPLA			
2. Etapa actual		Uso SECPLA			
3. Ámbito		Medio ambiente			
4. Localización geográfica		A definir			
5. Área de influencia	5.1 Comunal / local	Comunal			
	5.2 Grupo objetivo	Habitantes urbanos y rurales de la comuna			
	5.3 Cobertura	21.681			
6. Proyecto relacionado		Fortalecimiento malla educacional, perros vagos de la comuna, departamento de medio ambiente			
7. Prioridad PLADECO		Uso SECPLA			
8. Priorización de la comunidad		# 5 de 10 iniciativas presentadas a la comunidad			
9. Situación actual		Perros vagos destruyen bolsas de basura, generan suciedad por deposiciones en veredas y prados, son fuente de plagas y riesgos para la comunidad. Actualmente no hay medidas sistemáticas de control para este problema.			
9.1 Objetivos esperados	Social	Seguridad ciudadana contra ataque de perros. Mejores condiciones generales de vida para los habitantes.			
	Económico	Disminución de pérdidas de ganado menor por ataque de perros. Mayor eficiencia del servicio de recolección de basura. Mejores condiciones generales para el desarrollo de proyectos turísticos.			
	Ambiental	Ausencia de perros vagos en vías públicas.			
9.2 Riesgos identificados	Social	Entregar responsabilidades de tenencia a terceros			
	Económico				
	Ambiental	Sin manejo adecuado puede convertirse en nuevo foco contaminante ambiental			
10. Duración estimada		12 meses			
11. Costo estimado		MM\$ 25 infraestructura y suelo - MM \$ 20.- /año sueldos - MM\$ 0.5.- operacionales			
12. Estructura de financiamiento		Municipal	FNDR	Sectorial	Otros
		MM\$ 20	MM\$ 25		MM \$ 0.5
13. Coherencia con la ERD y/o política sectorial		Uso jefe proyecto			
14. Responsable (unidad y persona)		Uso SECPLA			

1. Nombre de la iniciativa		FORTALECIMIENTO DE LA MALLA EDUCACIONAL COMUNAL EN ASPECTOS AMBIENTALES			
1.1 Tipología		Programa			
1.2 Código BIP		Uso SECPLA			
1.3 Código PLADECO		Uso SECPLA			
2. Etapa actual		Uso SECPLA			
3. Ámbito		Medio ambiente			
4. Localización geográfica		Comuna			
5. Área de influencia	5.1 Comunal / local	Comunal			
	5.2 Grupo objetivo	Alumnos de 5° básico a 4° medio de la comuna			
	5.3 Cobertura	3.000 estudiantes			
6. Proyecto relacionado		Reciclaje, perros vagos, departamento de medio ambiente, fiscalización prácticas que afectan la convivencia y el medio ambiente.			
7. Prioridad PLADECO		Uso SECPLA			
8. Priorización de la comunidad		# 6 de 10 iniciativas presentadas a la comunidad			
9. Situación actual		Comuna sin planificación, educación y ejecución de prácticas en temas del medio ambiente.			
9.1 Objetivos esperados	Social	Creación de conciencia, cultura y disciplina ambiental			
	Económico	Acceso a nuevos ingresos a grupos comunales. Mejoramiento paulatino, y empoderado, de las condiciones generales de la comuna para el desarrollo de proyectos turísticos.			
	Ambiental	Modificación de conductas para la vida de habitantes actuales y generaciones futuras en temas del medio ambiente y convivencia			
9.2 Riesgos identificados	Social	No se visualizan			
	Económico	No se visualizan			
	Ambiental	No se visualizan			
10. Duración estimada		36 meses. Complementar con SCAM			
11. Costo estimado		\$ 6.000.000.-			
12. Estructura de financiamiento		Municipal	FNDR	Sectorial	Otros
		MM\$ 3		MM\$ 3	
13. Coherencia con la ERD y/o política sectorial		Uso jefe proyecto			
14. Responsable (unidad y persona)		Uso SECPLA			

Anexo 4 – Fotografías del Proceso de Actualización del PLADECO



Imagen 1 – Proceso de Difusión de Actividades Participativas



Imagen 2 – Casa abierta: Levantamiento de Problemas y Propuestas



Imagen 3 – Casa abierta: didáctica para el diálogo participativo



Imagen 4 – Casa abierta: priorización de iniciativas



Imagen 5 - Casa abierta: validación de la propuesta de áreas de desarrollo




Imagen 6 - Casa abierta: priorización de iniciativas